



BOZZA

PIANO DEI SERVIZI

Allegato A

Correzione e aggiornamento dei servizi

Settore:
Urbanistica Edilizia SUE

QUARTIERE SAN GIOVANNI					
CODICE IDENTIFICATIVO	DENOMINAZIONE SERVIZIO	INDIRIZZO	PROPRIETA'	SUPERFICIE SERVIZIO	NOTE
SERVIZI PER L'ISTRUZIONE					
SERVIZI PER L'ISTRUZIONE OBBLIGATORIA					
11b1	Scuola primaria "Crespi" - Scuola secondaria di primo grado "Schweitzer"	Via Maino, 19	PUBBLICA	8.306	
11b2	Scuola dell'infanzia "Ezio Crespi"	Via Bellini, 36	PRIVATA DI USO PUBBLICO	2.578	Paritaria convenzionata
11b3	Scuola dell'infanzia "Bianca Garavaglia" (Statale) Scuola secondaria di primo grado "Don Costamagna" (Paritaria) Liceo Scientifico "Blaise Pascal" (Paritaria)	via Miani, 1/A	PRIVATA DI USO PUBBLICO	7.279	Paritaria
11b4	Scuola dell'infanzia "Sant'Anna"	Piazza Trento e Trieste, 7	PRIVATA DI USO PUBBLICO	4.381	Paritaria convenzionata
11b5	Istituto comprensivo paritario "Maria Immacolata": Scuola dell'infanzia, scuola primaria, scuola secondaria di primo grado	via Zappellini, 14	PRIVATA DI USO PUBBLICO	21.689	
11b6	Istituto Comprensivo "Tommaseo" - Scuola dell'infanzia " Cariplo Bandera " Scuola primaria "Tommaseo" Scuola secondaria di primo grado "Prandina"	via Sanzio, 11 via Sanzio, 9	PUBBLICA	13.375	
11b7	Scuola dell'infanzia "English School"	via Gen. Biancardi, 1/bis	PRIVATA	1.188	Paritaria convenzionata
11b8	Scuola primaria "E. De Amicis" Scuola secondaria di primo grado "G. A. Bossi"	via Dante Alighieri, 5	PUBBLICA	16.431	
11b9	Scuola primaria "English Primary School" Scuola secondaria "CLIL Middle School"	Via A. Costa, 29	PRIVATA	320	Paritarie
11b10	Paffulandia Kids	Via Gen. Biancardi, 21	PRIVATA	1.211	Struttura accreditata
			TOTALE	25.227 76.758	
SERVIZI PER L'ISTRUZIONE SUPERIORE					
11s1	Liceo classico e linguistico Statale, Liceo delle scienze umane "D. Crespi"	via Carducci, 4	PUBBLICA	9.257	
11s2	Liceo artistico Candiani Liceo classico e linguistico Statale, Liceo delle scienze umane "D. Crespi" - succursale	Piazza Trento Trieste, 3	PUBBLICA	3.169	
11s3	Istituto tecnologico SIAI Marchetti (Paritaria)	via Leopardi, 5	PRIVATA	1.813	
11s4	Liceo artistico Statale "P. Candiani"	via Manara, 10	PUBBLICA	8.900	
			TOTALE	23.129	
UNIVERSITA'					
11s11 U1	Università dell'Insubria (non utilizzata)	via Manara	PUBBLICA	6.273	altre aule università sono anche ai Molini Marzoli
			TOTALE	6.273	
			TOTALE SERVIZI PER L'ISTRUZIONE	104.629 106.160	
SERVIZI ISTITUZIONALI					
CASERME GIUSTIZIA E SICUREZZA					
1Sc1	Stazione dei Carabinieri	piazza XXV Aprile, 10	PRIVATA DI USO PUBBLICO	4.101	
1Sc2	Palazzo di Giustizia	Largo Giardino, 4	PUBBLICA	25.442	
			TOTALE	29.543	
ISTITUZIONE E UFFICI					
1Si1	Palazzo Gilardoni – sede del Comune Commissariato di Polizia	via Fratelli d'Italia, 12 via Enrico Candiani, 9	PUBBLICA	13.977	
1Si2	Servizi sociali - uffici comunali decentrati	via Roma, 5	PUBBLICA	1.518	
1Si3	Poste Italiane – Sede centrale	via Mazzini, 9/A	PUBBLICA	6.436	
1Si4	Molini Marzoli Massari: Centro per l'impiego, Sportello unico attività produttive, AGESP Servizi, Ufficio relazioni con il pubblico, Università dell'Insubria	via del Molino, 2 / 12	PUBBLICA	18.650	
1Si5	Sede poste Ufficio postale	viale F.lli d'Italia	PRIVATA	104	porzione di edificio al P.T.
1Si6	Commissariato di Polizia	via U Foscolo, 6	PUBBLICA	1.235	
1Si7	Agenzia delle Entrate	Via F.lli d'Italia, 7	PUBBLICA	1.616	porzione di edificio
			TOTALE	40.685 43.536	
			TOTALE SERVIZI ISTITUZIONALI	70.125 73.079	
SERVIZI SANITARI E SOCIO-ASSISTENZIALI					
SANITARI					
1As1	Ospedale di circolo	Piazzale Solaro, 3	PUBBLICA	128.144	
1As2	Croce Rossa Italiana	via Castelfidardo, 17	PUBBLICA	1.273	
1As3	Azienda Sanitaria Locale – Servizio Igiene e Sicurezza Lavoro ASST Valle Olona – sede di Busto Arsizio	piazza Plebiscito, 1	PRIVATA DI USO PUBBLICO	1.828	Esenzioni ticket, scelta medico, ecc...
1As4	Studio di radiologia ed ecografia	via Castiglioni, 1	PRIVATA	1.011	
1As5	Laboratorio di analisi mediche	via Petrella, 3/5Mameli, 21	PRIVATA	1.011 227	
1As6	Studio di radiologia ed ecografia	piazza Trento e Trieste	PRIVATA	198	
1As7	Farmacia Comunale 3	largo Giardino, 7	PUBBLICA		
1As8	Farmacia Bossi	piazza XXV Aprile, 7	PRIVATA		
1As9	Farmacia Liberty	via Mameli, 27	PRIVATA		
1As10	Farmacia Carmellino	corso XX Settembre, 1	PRIVATA		
1As11	Farmacia San Giovanni	piazza San Giovanni, 6	PRIVATA		
1As12	Farmacia Tre Ponti	Viale Luigi Cadorna, 31b	PRIVATA		
			TOTALE	133.465 132.681	
ASSISTENZIALI					
1Ap1	Istituto "La Provvidenza" O.N.L.U.S. - Casa Albergo "Casa Borri" Padiglione Giovanni XXIII - Padiglione Tettamanti, Borroni e Galimberti	via S. Giovanni Bosco, 3	PRIVATA DI USO PUBBLICO	22.517	Si tratta di servizio che presenta attività di carattere assistenziale e sanitario
1Ap2	Asilo nido "Poggi"	via A. Ponchielli, 28	PUBBLICA	668	
1Ap3	Asilo nido "Il nido della Cicogna"	via Gen. Biancardi, 21	PRIVATA	1.211	Struttura accreditata
1Ap2	Asilo nido "Il papero seduto"	viale Lombardia, 18	PRIVATA	267	Privati
1Ap3	Asilo nido "L'isola che c'è"	via Sacro Monte, 10	PRIVATA	476	Struttura autorizzata
1Ap4	Asilo Nido "Paffulandia"	Via Dante, 10/2	PRIVATA	1.052	Struttura accreditata- Collocata al piano terra
1Ap5	Comunità alloggio "L'Aquilone"	via Zappellini, 9	PRIVATA	1.651	
1Ap46	Oasi Santa Chiara della Piccola Famiglia	via Milani, 12	PRIVATA	560820	Casa d'accoglienza
1Ap75	Asilo nido "I Leprotti"	via A. da Brescia	PUBBLICA	941	Struttura accreditata
			TOTALE	28.600 25.021	
			TOTALE SERVIZI SOCIO-ASSISTENZIALI	163.065 157.702	

SERVIZI CULTURALI, ESPOSITIVI, PER LO SPORT E IL TEMPO LIBERO					
CULTURALI					
1Tc1	Biblioteca civica	Via P.C.Marliani, 7	PUBBLICA	2.886	
1Tc2	Museo civico di Palazzo Marliani Cicogna	Piazza Vittorio Emanuele, 3	PUBBLICA	3.947	
1Tc3	Consultorio famiglia - Nuova Busto Musica	Via Pozzi, 5	PRIVATA	13.582	
1Tc4	Cinema Teatro Fratello Sole	Via Massimo D'Azeglio, 1	PRIVATA	4.221	
			TOTALE	24.636	
SPORTIVI					
1Ts1	Palazzetto dello sport "Palariosto"	via Ariosto, 1	PUBBLICA	4.164	
1Ts2	Poliplesso Manara	via Manara, 13	PUBBLICA	29.023	
1Ts3	Tennis comunale	via dei Sassi, 36	PUBBLICA	8.804	8.513
			TOTALE	41.991	41.700
TOTALE SERVIZI CULTURALI, ESPOSITIVI PER LO SPORT E IL TEMPO LIBERO				66.627	66.336
ISTITUZIONI RELIGIOSE					
CHIESE					
1Rc1	Santuario di Santa Maria Assunta o "di piazza" Chiesa di Sant'Antonio	piazza Santa Maria	PRIVATA	1.193	
1Rc2	Basilica di San Giovanni	piazza San Giovanni	PRIVATA	6.018	
1Rc3	Santuario del Sacro Cuore - Convento Frati Minori	Piazza Mora, 1	PRIVATA	3.213	
1Rc4	Chiesa di San Giuseppe	viale Stelvio	PRIVATA	1.188	
1Rc5	Chiesa di Santa Maria delle Grazie - Tempio civico	via Fratelli d'Italia angolo via Zappellini	PRIVATA	128	
1Rc6	Chiesa di San Gregorio	via G. Mazzini angolo via U. Foscolo	PRIVATA	577	
			TOTALE	12.318	
IMMOBILI E STRUTTURE PER ATTIVITA' VARIE (sale,oratori, etc....)					
1Ro1	Oratorio Sacro Cuore -- Frati Minori	Piazza Mora, 1	PRIVATA	5.081	
1Ro2	Oratorio San Luigi	via Miani, 5	PRIVATA	11.004	10.770
			TOTALE	16.085	15.851
TOTALE ISTITUZIONI RELIGIOSE				28.403	28.169
SERVIZI GENERALI E IMPIANTI TECNOLOGICI					
IMPIANTI TECNOLOGICI.)					
1Gt1	Telecom	via Concordia, 3	PRIVATA DI USO PUBBLICO	2.335	
1Gt2	Ex uffici, magazzini impianti Enel	via U. Foscolo, 6	PRIVATA	17.830	
1Gt3	Pozzo di emungimento acqua potabile	viale A. Diaz, via Castelfidardo	PRIVATA DI USO PUBBLICO	196	
1Gt4	Magazzino Comunale	via Monte Rosa	PUBBLICA	4.544	
1Gt5	Eliporto	via A. Da Brescia	PUBBLICA	5.398	5.760
1Gt6	Pozzo di emungimento acqua potabile	viale Piemonte	PRIVATA DI USO PUBBLICO	247	
1Gt7	Pozzo di emungimento acqua potabile	largo G. B. Crespi	PRIVATA DI USO PUBBLICO	312	
			TOTALE	20.203	31.224
VERDE					
1Va1	Parco Sempione	via Alassio	PUBBLICA	17.673	17.452
1Va2	Parco Ugo Foscolo	via Ugo Foscolo	PUBBLICA	8.858	
1Va3	Verde urbano	via C.M. Piazza	PUBBLICA	5.225	5.022
1Va4	Parco Mameli	via G. Mameli, 5	PRIVATA DI USO PUBBLICO	2.786	
1Va5	Parco Milani	via Benedetto Milani, 1	PUBBLICA	9.879	
1Va6	Verde urbano	via Machiavelli	PUBBLICA	1.057	1.041
1Va7	Verde urbano	via F.lli d'Italia	PUBBLICA	1.300	
1Va8	Verde urbano	viale Duca d'AostaDiaz angolo via Castelfidardo	PUBBLICA	4.374	4.524
1Va9	Verde urbano	via Zappellini	PRIVATA DI USO PUBBLICO	513	
1Va10	Verde urbano	via Formazza	PRIVATA DI USO PUBBLICO PUBBLICAPUBBLICA	3.263	
1Va11	Verde urbano	via Culin	PUBBLICA	2.798	
1Va12	Verde urbano	via Mentana, via Bellini	PUBBLICA	2.215	
1Va13	Verde urbano	via Bellini	PUBBLICA	364	
1Va14	Verde urbano	Piazza XXV Aprile	PUBBLICA	1.543	1.142
1Va15	Verde urbano	via Gaeta	PUBBLICA	4.005	3.758
1Va16	Verde urbano	via Nigra angolo via Canova	PUBBLICA	3.562	
1Va17	Verde urbano	via C.M. Piazza 2	PUBBLICA	271	272
1Va18	Verde urbano	via A. Diaz, angolo via Castel Morrone	PUBBLICA	1.500	
			TOTALE	71.385	69.742
MOBILITA' E PARCHEGGI					
PARCHEGGI					
1P1	Parcheggio pubblico	via A. da Brescia	PUBBLICA	4.545	
1P2	Parcheggio pubblico	via Formazza	PUBBLICA	9.750	9.978
1P3	Parcheggio pubblico	via Concordia	PUBBLICA	2.826	
1P4	Parcheggio pubblico	via C. M. Piazza	PUBBLICA	2.474	
1P6	Parcheggi pubblico	via Borroni angolo via Zappellini	PUBBLICA	238	
1P10	Autosilos Gavinana	via Gavinana	PUBBLICA	1.438	
1P11	Parcheggi pubblico	via A. da Brescia	PUBBLICA	4.545	
1P13	Parcheggi pubblico	via A. da Giussano, via Manara	PUBBLICA	7.137	
1P2	Parcheggi pubblico	via Formazza	PUBBLICA	9.750	
1P5	Autosilo Culin	via Culin angolo via San Giovanni Bosco	PUBBLICA	3.089	
1P6	Parcheggio pubblico	via Borroni angolo via Zappellini	PUBBLICA	238	806
1P7	Parcheggio pubblico	via G. B. Bossi	PUBBLICA	572	
1P8	Parcheggio pubblico	via Bellingera	PUBBLICA	1.235	
1P9	Parcheggio pubblico	via Ponchielli	PUBBLICA	2.069	1.989
1P10	Autosilos Gavinana	via Gavinana	PUBBLICA	1.438	
1P11	Parcheggio pubblico	via A. da Giussano, via Manara	PUBBLICA	7.137	124
1P12	Autosilo piazzale Facchinetti	piazzale Facchinetti (Accesso da via Concordia)	PUBBLICA	2.697	
1P13	Parcheggio pubblico	viale Lombardia 1	PUBBLICA	447	
1P14	Parcheggio pubblico	via G. Giusti	PUBBLICA	206	
1P15	Parcheggio pubblico	viale Lombardia 2	PUBBLICA	652	577
1P16	Parcheggio pubblico	piazza Garibaldi, via Cattaneo	PUBBLICA	504	
1P17	Parcheggio pubblico	via G. Ferrari	PUBBLICA	3.030	
1P18	Parcheggio pubblico	via Bellini, via Mentana	PUBBLICA	1.413	1.516
1P19	Parcheggio pubblico	vicolo Landriani	PUBBLICA	8.744	
1P20	Parcheggio pubblico	via Machiavelli	PUBBLICA	731	1.009
1P21	Parcheggio pubblico	via C. Nigra	PUBBLICA	448	
1P22	Parcheggio pubblico	via Volturmo	PUBBLICA	1.617	
1P23	Mercato e Parcheggio pubblico	piazzale dei Bersaglieri	PUBBLICA	19.287	

1P24	Parcheggio pubblico	via Ferrucci, via Monti	PUBBLICA	8.975	
1P25	Parcheggio pubblico	piazza Plebiscito	PUBBLICA	741	
1P26	Parcheggio pubblico	via A. Da Brescia angolo corso Italia	PUBBLICA	6.634	Parcheggio ad uso pubblico
1P27	Parcheggio pubblico	Piazza XXV Aprile	PUBBLICA	803	
1p28	Parcheggio pubblico	Via U. Foscolo	PUBBLICA	679	
			TOTALE	92.000 92.990	
NODI DI INTERSCAMBIO					
1Ni2	Stazione Ferrovie Nord Milano	via V. Monti, 1	PRIVATA DI USO PUBBLICO	1.453	
1Ni1	Stazione Ferrovie dello Stato	piazza Volontari della Libertà	PRIVATA DI USO PUBBLICO	1.055	
				2.508	
			TOTALE MOBILITA' E PARCHEGGI	94.508 95.498	
			TOTALE COMPLESSIVO QUARTIERE SAN GIOVANNI	627.958 720.900	

QUARTIERE SAN MICHELE					
CODICE IDENTIFICATIVO	DENOMINAZIONE SERVIZIO	INDIRIZZO	PROPRIETA'	SUPERFICIE SERVIZIO	NOTE
SERVIZI PER L'ISTRUZIONE					
SERVIZI PER L'ISTRUZIONE OBBLIGATORIA					
2Ib1	Scuola dell'Infanzia "Ss. Giuseppe e Paolo"	via Donizetti, 1	PRIVATA	6.401	Scuola paritaria convenzionata
2Ib2	Scuola Secondaria di Primo Grado "E. De Amicis"	via Pastrengo, 3	PUBBLICA	8.105	
2Ib4	Scuola Primaria "A. Manzoni" (Statale)	p.zza Manzoni, 9	PUBBLICA	6.159	
2Ib3	Scuola Primaria "Pontida" (Statale)	via Pontida, 1	PUBBLICA	5.545	
2Ib5	Scuola dell'Infanzia "Pontida"	via Pastrengo, 9	PRIVATA	4.256	Scuola paritaria convenzionata
2Ib6	Scuola Primaria "Chicca Gallazzi" (Paritaria)	via Goito, 8	PRIVATA	3.231	Scuola paritaria convenzionata
2Ib7	Scuola Primaria "Bianca Garavaglia (Statale)	via Magenta, 2	PUBBLICA	396	
			TOTALE	22.697	34.093
SERVIZI ISTITUZIONALI					
CASERME GIUSTIZIA E SICUREZZA					
2Sc1	Caserma Guardia di Finanza	via Palestro, 2	PUBBLICA	3.125	
			TOTALE	3.125	3
ISTITUZIONE E UFFICI					
2SI1	Villa Tosi	via Volta, 4	PUBBLICA	12.585	
2SI2	Villa Tovaglieri	via Volta, 11bis	PUBBLICA	3.791	
2SI3	Ufficio Postale di San Michele	via Ragazzi del '99, 3/A	PRIVATA	213	porzione di edificio al P.T.
			TOTALE	16.589	
			TOTALE SERVIZI ISTITUZIONALI	19.714	
SERVIZI SANITARI E SOCIO-ASSISTENZIALI					
SANITARI					
2As1	Azienda Sanitaria Locale Distretto Socio-Sanitario di Busto Arsizio - Consulterio Familiare ASST Valle Olona - sede di Busto Arsizio	viale Stelvio, 3	PUBBLICA	2.016	Consulterio familiare, certificazioni, ecc...
2As2	Farmacia Comunale 1	via Rimembranze	PUBBLICA		
2As3	Farmacia Mazzucchelli	via Cavallotti	PRIVATA		
2As4	Farmacia Berti	via Dante Alighieri	PRIVATA		
2As45	Farmacia Perina	via Manzoni	PRIVATA		
2As5	Farmacia Berti	via Dante Alighieri	PRIVATA		
			TOTALE	2.016	
ASSISTENZIALI					
2Ap1	Asilo Nido "Espinasse" (Comunale)	Via Monreale, 3	PUBBLICA	963	
2Ap2	Asilo Nido "Comerio" (Comunale)	Via Magenta, 2	PUBBLICA	4.892	
2Ap2	Asilo Nido "Paffulandia"	Via Dante, 10/2	PRIVATA	394	Struttura accreditata. Collocata al piano terra
2Ap3	Asilo Nido "Il Filo di Lana"	Viale Cadore, 1 Tonale, 17	PRIVATA	363	Struttura accreditata
2Ap4	Asilo Nido "Il Pianeta dei Bambini"	Via G. Rossini, 10	PRIVATA	260	Struttura accreditata
2Ap4	Villa Lucia (casa ospitalità)	via Taormina, 25	PRIVATA	1.658	
2Ap5	Cooperativa Davide Onlus	Via Gen. Espinasse, 18	PUBBLICA	5.423	460
2Ap6	ASDA Casa Famiglia "Lion Mario Ravera Onlus"	Via Palestro, 16	PRIVATA	2.758	
2Ap7	Cooperativa Sociale "Piccolo Principe"	via F.lli Cairoli	PRIVATA	880	
			TOTALE	15.540	6.620
			TOTALE SERVIZI SOCIO-ASSISTENZIALI	17.566	8.636
SERVIZI CULTURALI, ESPOSITIVI, PER LO SPORT E IL TEMPO LIBERO					
CULTURALI					
2Tc1	Cinema Teatro "Sociale"	via Dante	PRIVATA	2.984	E' presente anche una attività di somministrazione alimenti e bevande
2Tc2	Cinema Teatro "Manzoni"	via Calatafimi, 5	PRIVATA DI USO PUBBLICO	1.265	
2Tc3	Museo del Tessile e della Tradizione Industriale di Busto Arsizio	via Volta, 6/8	PUBBLICA	9.888	Sede dell'Accademia di scherma "A.Felli"
			TOTALE	14.137	
SPORTIVI					
2Ts1	Campo Sportivo Parrocchiale Don Cesana U.S. Oratorio San Filippo	via Varese, 33	PRIVATA	9.954	campo calcio
			TOTALE	9.954	
			TOTALE SERVIZI CULTURALI, ESPOSITIVI PER LO SPORT E IL TEMPO LIBERO	24.091	
ISTITUZIONI RELIGIOSE					
CHIESE					
2Rc1	Chiesa di Madonna in Prato	via Donizetti/via Sella	PRIVATA	180	
2Rc2	Chiesa di San Rocco	via G. Lualdi	PRIVATA	335	
2Rc3	Chiesa di San Michele Arcangelo	p.zza San Michele	PRIVATA	5.391	
2Rc4	Chiesa di San Carlo	via G. Bruno	PRIVATA	2.994	
			TOTALE	8.900	
IMMOBILI E STRUTTURE PER ATTIVITA' VARIE (sale, oratori, etc....)					
2Ro1	Oratorio di San Filippo Neri	via Don D. Albertario, 12	PRIVATA	5.269	
			TOTALE	5.269	
			TOTALE SERVIZI RELIGIOSI	14.169	
SERVIZI GENERALI E IMPIANTI TECNOLOGICI					
IMPIANTI TECNOLOGICI.)					
2Gt1	Sede Agesp S.p.A e centrale teleriscaldamento	via M. Polo, 12	PRIVATA DI USO PUBBLICO	12.559	
2Gt2	Pozzo di emungimento acqua potabile	viale Rimembranze	PRIVATA DI USO PUBBLICO	327	288
2Gt3	Pozzo di emungimento acqua potabile	Vic.lo Catania	PRIVATA DI USO PUBBLICO	437	
2Gt4	Pozzo di emungimento acqua potabile	via Sella	PRIVATA DI USO PUBBLICO	433	
			TOTALE	12.886	13.717
VERDE					
2Va1	Verde urbano	via Tito Speri	PUBBLICA	1.307	
2Va2	Verde urbano	Via G. Lualdi ang. Via Einaudi	PUBBLICA	2.132	area acquisita con piano attuativo
2Va3	Parco per la vita	viale Stelvio	PUBBLICA	9.313	
2Va4	Giardino Pubblico "Parco Comerio"	via Magenta	PUBBLICA	17.399	16.770
2Va5	Parco Museo del Tessile	via Volta	PUBBLICA	25.687	
2Va6	Verde urbano	via Goito	PUBBLICA	1.053	
			TOTALE	56.893	56.262

MOBILITA' E PARCHEGGI					
PARCHEGGI					
2P1	Parcheggio Pubblico	via T. Speri	PUBBLICA	2.499	area acquisita con piano attuativo
2P2	Parcheggio Pubblico	via Vespucci	PUBBLICA	260	area acquisita con piano attuativo
2P3	Parcheggio Pubblico	via Appiani	PUBBLICA	1.638	
2P4	Parcheggio Pubblico	via L. Einaudi, via Lualdi	PUBBLICA	4.325	
2P5	Parcheggio Pubblico	via L. Einaudi	PUBBLICA	1.073 1.163	area acquisita con piano attuativo
2P6	Parcheggio Pubblico	via Goito	PUBBLICA	1.303	area acquisita con piano attuativo
2P7	Parcheggio Pubblico	via Varese	PUBBLICA	597 605	
2P8	Parcheggio Pubblico	via L. Galvani, via Isonzo	PUBBLICA	3.685	
2P9	Parcheggio Pubblico	via Gen. Fanti	PUBBLICA	1.560	area acquisita con piano attuativo
2P10	Parcheggio Pubblico	via Bellini	PUBBLICA	2.168	
2P11	Parcheggio Pubblico	piazzale A. De Gasperi	PUBBLICA	496	
2P12	Parcheggio Pubblico	piazza Plebiscito	PUBBLICA	723	
2P13	Parcheggio Pubblico	via F.lli Cairoli, via dei Mille	PRIVATA	1.869 1.838	Parcheggio privato di uso pubblico
2P14	Parcheggio Pubblico	via Espinasse – via Osimo	PUBBLICA	2.750	area acquisita con piano attuativo
			TOTALE	22.196 25.013	
		TOTALE COMPLESSIVO QUARTIERE SAN MICHELE		201.200 195.695	

QUARTIERE SANTI APOSTOLI					
CODICE IDENTIFICATIVO	DENOMINAZIONE SERVIZIO	INDIRIZZO	PROPRIETA'	SUPERFICIE SERVIZIO	NOTE
SERVIZI PER L'ISTRUZIONE					
SERVIZI PER L'ISTRUZIONE OBBLIGATORIA					
3Ib1	Scuola Primaria "Morelli" (Statale) <u>Scuola Secondaria di Primo Grado "Schweitzer" (Statale)</u>	via Toce, 14	PUBBLICA	12.043	Primaria, Secondaria di I
3Ib2	Scuola dell'Infanzia "SS Apostoli"	via Genova, 9	PRIVATA	4.146	Paritaria convenzionata
3Ib3	Scuola dell'Infanzia "Villa Sioti" (Statale)	via Toce , <u>1XX Settembre, 80</u>	PUBBLICA	7.898	
			TOTALE	24.087	
SERVIZI PER L'ISTRUZIONE SUPERIORE					
3Is1	Istituto Professionale di Stato per Servizi Commerciali, Turistici e Sociali "P.Verri" (Statale)	via Torino,	PUBBLICA	32.503	Scuola secondaria di II
			TOTALE	32.503	
			TOTALE SERVIZI PER L'ISTRUZIONE	56.590	
SERVIZI SANITARI E SOCIO-ASSISTENZIALI					
SANITARI					
3As1	Farmacia SS Apostoli	via Genova, 18	PRIVATA		
			TOTALE	0	
ASSISTENZIALI					
3Ap1	R.S.A. Centro Polifunzionale Per la Terza Età	via T. Tasso, 58	PUBBLICA	14.411	
3Ap2	<u>Asilo nido "Piccoli Passi" (Nido famiglia)</u>	<u>via U. Mara, 14 bis</u>	PRIVATA	530	
			TOTALE	14.411 14.941	
			TOTALE SERVIZI SOCIO-ASSISTENZIALI	14.411 14.941	
SERVIZI CULTURALI, ESPOSITIVI, PER LO SPORT E IL TEMPO LIBERO					
SPORTIVI					
3Ts1	Campo Comunale "Carlo Reguzzoni"	via Valle Olona	PUBBLICA	16.470	Campo Calcio
3Ts2	Impianto Sportivo Comunale	via Ca' Bianca, 40	PUBBLICA	8.328	Campo calcio
3Ts3	Stadio Comunale "C. Speroni"	via del Maggiolo	PUBBLICA	24.649	Campo calcio
3Ts4	Impianto Sportivo Comunale	via XX Settembre	PUBBLICA	4.516	campo calcio
			TOTALE	53.963	
ISTITUZIONI RELIGIOSE					
CHIESE					
3Rc1	Chiesa ed Oratorio dei Santi Apostoli Pietro e Paolo	p.zza Don P. Cairoli, 2	PRIVATA	10.091	chiesa e oratorio
			TOTALE	10.091	
VERDE					
3Va1	Parco del Ponte	via del Ponte	PUBBLICA	1.742	area acquisita con piano attuativo
3Va2	Parco Genova	via Genova	PUBBLICA	1.765	
3Va3	Giardino Pubblico di via Gorizia	via Gorizia	PUBBLICA	3.192	area acquisita con piano attuativo
3Va4	Giardino Pubblico di via Grosseto	via Grosseto	PUBBLICA	1.082	area acquisita con piano attuativo
3Va5	Verde urbano	via Macca	PUBBLICA	2.535	
3Va6	Verde urbano	corso XX Settembre	PUBBLICA	6.272	
			TOTALE	16.588	
SERVIZI GENERALI E IMPIANTI TECNOLOGICI					
IMPIANTI TECNOLOGICI					
3Gt1	Pozzo di emungimento acqua potabile		PRIVATA DI USO PUBBLICO	518	
			TOTALE	518	
MOBILITA' E PARCHEGGI					
PARCHEGGI					
3P1	Parcheggio Pubblico	via Mara	PUBBLICA	9.000	A servizio di attività economiche
3P2	Parcheggio Pubblico	vie Rovereto, Fiume, Torino	PUBBLICA	4.845	area acquisita con piano attuativo
3P3	Parcheggio Pubblico	via Grosseto	PUBBLICA	1.147	
3P4	Parcheggio Pubblico	via dei Gigli	PUBBLICA	1.115	area acquisita con piano attuativo
3P5	Parcheggio Pubblico	via Macca	PUBBLICA	668 673	area acquisita con piano attuativo
3P6	Parcheggio Pubblico	via Macca	PUBBLICA	209	
3P7	Parcheggio Pubblico	via del Ponte	PUBBLICA	952	area acquisita con piano attuativo
3P8	Parcheggio Pubblico	via Fagnano Olona	PUBBLICA	384 307	
3P9	Parcheggio Pubblico	via Rieti	PUBBLICA	2.299 2.590	
3P10	Parcheggio Pubblico	via Castellanza	PUBBLICA	1.552 5.046	
3P11	Parcheggio Pubblico	via Ferrè	PUBBLICA	1.828	area acquisita con piano attuativo
3P12	Parcheggio Pubblico	via San Miniato	PUBBLICA	2.171	
3p13	Parcheggio Pubblico	via Redipuglia	PUBBLICA	2.722	
			TOTALE	24.000 32.605	
NODI DI INTERSCAMBIO					
3Ni1	Stazione Ferroviaria	via Castellanza Rieti, 18	PRIVATA DI USO PUBBLICO	2.200	Denominata come stazione di Castellanza
			TOTALE	2.200	
			TOTALE MOBILITA' E PARCHEGGI	26.200 34.805	
			TOTALE COMPLESSIVO QUARTIERE SANTI APOSTOLI	177.843 187.496	

QUARTIERE SANT' EDOARDO					
CODICE IDENTIFICATIVO	DENOMINAZIONE SERVIZIO	INDIRIZZO	PROPRIETA'	SUPERFICIE SERVIZIO	NOTE
SERVIZI PER L'ISTRUZIONE					
SERVIZI PER L'ISTRUZIONE OBBLIGATORIA					
4Ib1	Scuola Primaria "G. Bertacchi"	via Pindemonte, 2	PUBBLICA	4.154	
4Ib2	Scuola dell'Infanzia "Maria Ausiliatrice"	viale Alfieri, 14	PRIVATA	3.610	Paritaria convenzionata
4Ib3	Scuola Secondaria di primo grado "Belotti" (Statale)	via Busona, 14	PUBBLICA	15.766	
4Ib4	Scuola primaria "A. Moro" <u>Asilo nido "Boschessa"</u> <u>AIAS</u>	viale Alba, 30	PRIVATA PUBBLICA	8.528	Paritaria convenzionata - Comprende anche l'asilo nido
			TOTALE	32.058	
SERVIZI PER L'ISTRUZIONE SUPERIORE					
4Is1	Istituto Professionale Industria Artigianato e Servizi "Olga Fiorini", ACOF, Liceo dello Sport "Marco Pantani"	via Varzi, 16	PRIVATA DI USO - PUBBLICO	3.438	Scuola secondaria di II grado. Istituti paritari e di formazione professionale
			TOTALE	3.438	
			TOTALE SERVIZI PER L'ISTRUZIONE	35.496	
SERVIZI ISTITUZIONALI					
ISTITUZIONE E UFFICI					
4Si1	Ufficio Postale	viale V. Alfieri, 15	PRIVATA	153	porzione di edificio al P.T.
			TOTALE	153	
SERVIZI SANITARI E SOCIO-ASSISTENZIALI					
SANITARI					
4As1	Farmacia Sant'Edoardo	viale V. Alfieri, 5	PRIVATA		
4As2	Farmacia Comunale 4	viale Boccaccio, 83	PUBBLICA		
			TOTALE	0	
ASSISTENZIALI					
4Ap1	Paffulandia 2 (Nido Accreditato)	viale I. Nievo, 16	PRIVATA	1.009	Asilo nido (Accreditato) - piano terra
			TOTALE	1.009	
			TOTALE SERVIZI SOCIO-ASSISTENZIALI	1.009	
SERVIZI CULTURALI, ESPOSITIVI, PER LO SPORT E IL TEMPO LIBERO					
SPORTIVI					
4Ts1	U.S. Ardor	via Bergamo, 12		7.415	Campo calcio
4Ts2	Palayamamay – Maria Piantanida	viale Gabardi	PUBBLICA	50.872	palazzetto dello sport
			TOTALE	58.287	
ISTITUZIONI RELIGIOSE					
CHIESE					
4Rc1	Chiesa ed Oratorio di Santa Croce	p.zza Don A. Volontè	PRIVATA	10.753	chiesa e oratorio
4Rc2	Chiesa di S. Edoardo	viale Alfieri	PRIVATA	5.080	
			TOTALE	15.833	
IMMOBILI E STRUTTURE PER ATTIVITA' VARIE (sale,oratori, etc....)					
4Ro1	Sala del Regno Testimoni di Geova	via del Roccolo, 25	PRIVATA	5.404	
4Ro2	Oratorio e Cinema Teatro "S. Giovanni Bosco"	via Bergamo, 12	PRIVATA	4.330	
			TOTALE	9.734	
			TOTALE ISTITUZIONI RELIGIOSE	25.567	
SERVIZI GENERALI E IMPIANTI TECNOLOGICI					
IMPIANTI TECNOLOGICI					
4Gt1	Pozzo di emungimento acqua potabile	Piazzale R. Crespi	PRIVATA DI USO PUBBLICO	305	
			TOTALE	305	
VERDE					
4Va1	Verde urbano	via Corridoni ang. via Pilo	PUBBLICA	99	
4Va2	Verde urbano	via De Bustis ang. viale Boccaccio	PUBBLICA	1.701.581	
4Va3	Giardino pubblico di Via Cividale-via Udine	via Cividale via Udine	PUBBLICA	1.445	
4Va4	Giardino pubblico di via Petrarca	via F. Petrarca	PUBBLICA	1.096.884	
4Va5	Parco Monza	via Monza	PUBBLICA	2.290	
4Va6	Parco pubblico di via del Roccolo	via del Roccolo	PUBBLICA	2.525	area acquisita con piano attuativo
4Va7	Parco Cividale	via Cividale	PUBBLICA	2.585.428	area acquisita con piano attuativo
4Va8	Verde urbano	via F. Petrarca ang. Viale Pirandello	PUBBLICA	724	
4Va9	Verde urbano	via Cividale	PUBBLICA	436	
			TOTALE	12.900.12.412	
MOBILITA' E PARCHEGGI					
PARCHEGGI					
4P1	Parcheggio Pubblico	via Castellanza	PUBBLICA	477.452	
4P2	Parcheggio Pubblico	viale Borri	PUBBLICA	1.029.981	area acquisita con piano attuativo
4P3	Parcheggio Pubblico	via Bobbio angolo via B. Gussoni	PUBBLICA	2.325.100	area acquisita con piano attuativo
4P4	Parcheggio Pubblico	viale L. Pirandello G. Boccaccio	PUBBLICA	563.300	area acquisita con piano attuativo
4P5	Parcheggio Pubblico	via Turbigo	PUBBLICA	864	
4P6	Parcheggio Pubblico	via Busona	PUBBLICA	357	
4P7	Parcheggio Pubblico	via C. Menotti	PUBBLICA	704	
4P8	Parcheggio Pubblico	via del Bosco	PUBBLICA	2.468	
4P9	Parcheggio Pubblico	via Cividale	PUBBLICA	827	
4P10	Parcheggio Pubblico	via Gozzano	PUBBLICA	386	
4P11	Parcheggio Pubblico	viale L. Pirandello	PUBBLICA	1.148	area acquisita con piano attuativo
4P12	Parcheggio Pubblico	piazzale Crespi	PUBBLICA	551.721	
4P13	Parcheggio Pubblico	via F. Petrarca	PUBBLICA	1.006.972	
4P14	Parcheggio Pubblico	via Gabardi	PUBBLICA	13.306.693	
4P15	Parcheggio Pubblico	via Cividale	PUBBLICA	382	
4P16	Parcheggio Pubblico	via Cividale	PUBBLICA	391	
			TOTALE	26.022.19.746	
			TOTALE COMPLESSIVO QUARTIERE SANT'EDOARDO	159.435.152.975	

QUARTIERE SACCONAGO					
CODICE IDENTIFICATIVO	DENOMINAZIONE SERVIZIO	INDIRIZZO	PROPRIETA'	SUPERFICIE SERVIZIO	NOTE
SERVIZI PER L'ISTRUZIONE					
SERVIZI PER L'ISTRUZIONE OBBLIGATORIA					
5Ib1	Scuola primaria "Pieve di Cadore" (Statale)	via M. Montessori, 1	PUBBLICA	3.726	
5Ib2	Scuola dell'infanzia "S. Cirillo"	via S. Luigi, 4	PRIVATA	3.803	Paritaria convenzionata
5Ib3	Scuola primaria "Ada Negri" (Statale)	p.le Giovanni XXIII	PUBBLICA	5.738	
5Ib4	Scuola dell'infanzia "Speranza" (Statale)	via Ronchetto, 5	PUBBLICA	9.277	Infanzia, Asilo nido e centro per l'infanzia
5Ib5	Scuola secondaria di primo grado "G. Galilei" (Statale)	via Quadrelli, 2	PUBBLICA	20.80520.577	
			TOTALE	43.34943.121	
SERVIZI PER L'ISTRUZIONE SUPERIORE					
5IIs1	Liceo Scientifico "A. Tosi" e palestra (Statale)	via T. Grossi, 3	PUBBLICA	15.377	Secondaria di II
			TOTALE	15.377	
UNIVERSITA'					
5IIsU1	Istituto Cinematografico "Michelangelo Antonioni" (Villa Calcaterra)	Via Magenta, 70 (ingresso via XI Febbraio)	PUBBLICA	7.050	
			TOTALE	7.050	
			TOTALE SERVIZI PER L'ISTRUZIONE	65.776	
SERVIZI ISTITUZIONALI					
ISTITUZIONE E UFFICI					
5SI1	Uffici Giudice di paceINPS	Piazza Leone XIII, 1	PUBBLICA	3.159	
5SI2	Ufficio Postale di Sacconago	Via Ferrer, 1	PRIVATA	17382	porzione di edificio al P.T.
5SI3	Uffici comunali- Spazio polivalente	via Bellotti	PUBBLICA	972646	
			TOTALE	4.3043.887	
SERVIZI SANITARI E SOCIO-ASSISTENZIALI					
SANITARI					
5As1	ANFFAS	Via Piombina	PRIVATA DI USO PUBBLICO	7.4467.574	ONLUS
5As2	Centro medico	via Ferrer	PRIVATA	2.826	
5As3	Farmacia Comunale 2	via Padre Giuliani, 10	PUBBLICA		
5As4	Farmacia Consolaro	via Magenta, 58	PRIVATA		
			TOTALE	10.27210.400	
ASSISTENZIALI					
5Ap1	Asilo nido "Primi Passi" (convenzionato)	Via Magenta 62	PRIVATA DI USO PUBBLICO	640	Asilo nido (Convenzionato)
5Ap2	Centro Diurno Disabili "Ada Negri"	Viale dei Caduti, 3	PUBBLICA	4.547	Centro socio educativo
5Ap3	Vol.gi.ter – Casa Onesimo – Centro Ascolto SP.IN	Via Lega Lombarda, 18	PRIVATA	1.630	
5Ap4	PIME	Via Bernardino de Bustis	PRIVATA	16.004	
5Ap5	AUSER insieme	Via Magenta, 51	PUBBLICA	565	Centro Terza Età
5Ap6	Cooperativa Sociale "Piccolo Principe"	Via Magenta, 54 bis	PRIVATA	1.204	
			TOTALE	22.38524.590	
			TOTALE SERVIZI SOCIO-ASSISTENZIALI	22.65834.990	
SERVIZI CULTURALI, ESPOSITIVI, PER LO SPORT E IL TEMPO LIBERO					
CULTURALI					
5TC1	Ex Colonia Elioterapica	via Ferrini	PUBBLICA	11.274	sede polifunzionale
5TC2	Cinema Teatro LUX	Piazza San Donato, 5	PRIVATA DI USO PUBBLICO	5.1935.245	cinema teatro
			TOTALE	16.46716.519	
SPORTIVI					
5Ts1	Centro di atletica leggera "Angelo Borri"	via Angelo Borri	PUBBLICA	30.893	
5Ts2	Centro ippico cascina Speranza	via Speranza, 47	PRIVATA	8.946	centri ippico
5Ts3	Campo Sportivo CAS Sacconago	via Montegrappa, 12 bis	PRIVATA DI USO PUBBLICO	12.317	campo sportivo Club Amici dello Sport
5Ts4	Palaferrini	via Ferrini	PUBBLICA	4.66710.022	palestra Liceo Scientifico e palazzetto
5Ts5	Piscina comunale (attualmente non attiva)Associazioni sportive	via Poma/via Settembrini	PUBBLICA	4.6054.150	
			TOTALE	61.42966.328	
			TOTALE SERVIZI CULTURALI, ESPOSITIVI PER LO SPORT E IL TEMPO LIBERO	77.89582.847	
ISTITUZIONI RELIGIOSE					
CHIESE					
5RC1	Chiesa dei Santi Apostoli Pietro e Paolo (Chiesa Vecchia)	piazza della Chiesa	PRIVATA	1.2961.346	
5RC2	Chiesa dei Santi Apostoli Pietro e Paolo (Chiesa Nuova)	via S. Cirillo, 6	PRIVATA	4.328	
5RC3	Chiesa di Madonna in Campagna	via Madonna in Campagna	PRIVATA	136	
			TOTALE	6.7605.810	
IMMOBILI E STRUTTURE PER ATTIVITA' VARIE (sale,oratori, etc....)					
5Ro1	Oratorio San Luigi	via Longù	PRIVATA	16.422	
			TOTALE	16.422	
			TOTALE ISTITUZIONI RELIGIOSE	22.10222.232	
SERVIZI GENERALI E IMPIANTI TECNOLOGICI					
SERVIZI CIMITERIALI					
5Gc1	Cimitero di Sacconago	via per Bienate	PUBBLICA	24.51424.547	
			TOTALE	24.51424.547	
IMPIANTI TECNOLOGICI.)					
5Gt1	Pozzo emungimento acqua industriale	Via Tosi	PUBBLICA	1.102	
5Gt2	Magazzini Agesp	Via Ferrer	PRIVATA DI USO PUBBLICO	8.1827.433	
5Gt3	Impianto derivazione gas	Via Magenta	PRIVATA DI USO PUBBLICO	567	
5Gt4	Centro multiraccolta rifiuti	via Tosi	PUBBLICA	5.828	
5Gt5	Prealpi Gas e pozzo emungimento acqua potabile	Via Bienate	PUBBLICA	27.781	
5Gt6	Centrale elettrica	Viale Dell'Industria	PRIVATA DI USO PUBBLICO	10.339	
5Gt7	Isola ecologica	Via Tibet	PUBBLICA	3.068	
5Gt8	Uffici e deposito mezzi Agesp	Via Ferrini	PRIVATA DI USO PUBBLICO	2.944	
5Gt11	Pozzo emungimento acqua industriale	Via Tosi	PUBBLICA	1.102	
5Gt9	Pozzo emungimento acqua industriale	via San Luigi Gonzaga	PRIVATA DI USO PUBBLICO	617	
			TOTALE	50.81259.679	
			TOTALE IMPIANTI TECNOLOGICI	84.22684.226	

VERDE					
5Va1	Verde urbano	via Crimea	PUBBLICA	1.590	
5Va2	Parco "Principessa Mafalda"	via Don Carlo Parravicini, via Principessa Mafalda	PUBBLICA	3.817	Giardino pubblico
5Va3	Parco dei Marinai d'Italia	via Ferrini	PUBBLICA	11.284 10.972	Giardino pubblico
5Va4	Verde urbano	via Liguria	PUBBLICA	9.420 10.068	
5Va5	Verde urbano	via XI Febbraio	PUBBLICA	538	
5Va6	Verde urbano	via Piombina	PUBBLICA	1.631	
5Va7	Verde urbano	via A. Borri	PUBBLICA	60.796 63.933	A servizio della pista d'atletica
5Va8	Verde urbano	via S. Ferrario	PUBBLICA	16.042	A servizio del PIP di Sacconago
5Va9	Verde urbano	via Toniolo	PUBBLICA	1.247	area acquisita con piano attuativo
			TOTALE	106.365 109.838	
MOBILITA' E PARCHEGGI					
PARCHEGGI					
5P1	Parcheggio pubblico	via Verdi	PUBBLICA	487	area acquisita con piano attuativo
5P2	Parcheggio pubblico	via Peschiera	PUBBLICA	1.132 1.487	area acquisita con piano attuativo
5P3	Parcheggio pubblico	via Correggio, via B. Luini	PUBBLICA	3.975	
5P4	Parcheggio pubblico	piazza San Donato, via Statuto	PUBBLICA	921 783	area acquisita con piano attuativo
5P5	Parcheggio pubblico	via Ronchetto	PUBBLICA	1.020	area acquisita con piano attuativo
5P6	Parcheggio pubblico	via Toniolo	PUBBLICA	3.446 3.686	area acquisita con piano attuativo
5P7	Parcheggio pubblico	via Cherubini	PUBBLICA	526	area acquisita con piano attuativo
5P8	Parcheggio pubblico	via Crimea	PUBBLICA	1.273 880	area acquisita con piano attuativo
5P9	Parcheggio pubblico	viale S. Ferrario	PUBBLICA	8.201	A servizio del PIP di Sacconago
5P10	Parcheggio pubblico	via XI Febbraio	PUBBLICA	464	
5P11	Parcheggio pubblico	via B. De Bustis	PUBBLICA	833	
5P12	Parcheggio pubblico	via Ferrer	PUBBLICA	286	
5P13	Parcheggio pubblico	via Angelo Borri	PUBBLICA	6.686 4.858	A servizio dell'impianto di atletica
5P14	Parcheggio pubblico	piazza Giovanni XXIII	PUBBLICA	498	
5P15	Parcheggio pubblico	via Ronchetto	PUBBLICA	371	
5P16	Parcheggio pubblico	Via Settembrini e via Quadrelli	PUBBLICA	622	
5P17	Parcheggio pubblico	via Longù	PUBBLICA	1.125	
5P18	Parcheggio pubblico	via Ferrer	PUBBLICA	307	
			TOTALE	29.261 30.409	
		TOTALE COMPLESSIVO QUARTIERE SACCONAGO		201.200 233.739	

QUARTIERE BORSANO					
CODICE IDENTIFICATIVO	DENOMINAZIONE SERVIZIO	INDIRIZZO	PROPRIETA'	SUPERFICIE SERVIZIO	NOTE
SERVIZI PER L'ISTRUZIONE					
SERVIZI PER L'ISTRUZIONE OBBLIGATORIA					
6Ib1	Scuola secondaria di primo grado "Parini" (Statale)	via Lodi, 5	PUBBLICA	9.884	
6Ib2	Scuola primaria "Rossi - Parini" (Statale)	via Giuliani e Dalmati, 1	PUBBLICA	6.250	
6Ib3	Scuola dell'infanzia "G. Soglian" (Statale)	via Giuliani e Dalmati, 2	PUBBLICA	3.293	
6Ib4	Scuola dell'infanzia "S. Giuseppe"	piazza Don Gallarini, 5	PRIVATA	4.218	Paritaria convenzionata
			TOTALE	23.645	
SERVIZI PER L'ISTRUZIONE SUPERIORE					
6Is1	ACOF	piazza Don Gallarini, 6	PRIVATA	886	
			TOTALE	886	
			TOTALE SERVIZI PER L'ISTRUZIONE	24.531	
SERVIZI ISTITUZIONALI					
ISTITUZIONE E UFFICI					
6SI1	Ufficio Postale	via Cardinal Simone, 18	PRIVATA	917129	porzione di edificio al P.T.
6SI2	Ufficio Anagrafe	Piazza Gallarini via San Pietro, 20	PUBBLICA	523218	
			TOTALE	1.440347	
SERVIZI SANITARI E SOCIO-ASSISTENZIALI					
SANITARI					
6As1	Centro Medico	via F.lli Di Dio, 3	PRIVATA	164	
6As2	Farmacia Derivi Borsano	viale Ricordanze, 22Boccaccio, 96	PRIVATA		
6As3	Casa della Salute	via San Pietro, 18	PUBBLICA	1.182	
6As4	ASST Valle Olona – sede di Busto Arsizio Ser.T	via Novara, 48	PRIVATA DI USO PUBBLICO	222	
			TOTALE	1.641.568	
ASSISTENZIALI					
6Ap1	Asilo nido "S. Ferrario" (Comunale)	via XXIV Maggio, 5	PUBBLICA	5.895	
6Ap2	Asilo nido "Fate e Folletti" (Accreditato)	via Cardinal Simone, 3	PRIVATA	180319	Struttura accreditata autorizzato
			TOTALE	6.076.214	
			TOTALE SERVIZI SOCIO-ASSISTENZIALI	6.2387.782	
SERVIZI CULTURALI, ESPOSITIVI, PER LO SPORT E IL TEMPO LIBERO					
SPORTIVI					
6Ts1	U.S. Borsanese – Campo sportivo comunale di Borsano	via Cardinal Ferrari, 9	PUBBLICA	9.756	campo calcio
6Ts2	Associazione Sportivo Etre	via Mortara, 42	PRIVATA	70.37079.393	centro ippico
			TOTALE	80.13689.149	
ISTITUZIONI RELIGIOSE					
CHIESE					
6Rc1	Chiesa Santi Pietro e Paolo e Oratorio Beato Pier Giorgio Frassati	piazza Don Antonio Gallarini, 2a	PRIVATA	11.72512.393	chiesa, oratorio e cinema
6Rc2	Chiesa di S. Antonio	Via Cardinal Simone	PRIVATA	131	
			TOTALE	11.85612.524	
SERVIZI GENERALI E IMPIANTI TECNOLOGICI					
SERVIZI CIMITERIALI					
6Gc1	Cimitero di Borsano	via Villa Cortese	PUBBLICA	6.948	
			TOTALE	6.948	
IMPIANTI TECNOLOGICI.)					
6Gt1	Ex centrale Telecom	via San Carlo, 127	PRIVATA DI USO PUBBLICO	2.973	
6Gt2	Termovalorizzatore ACCAM	via per Arconate, 121	PUBBLICA	45.385	
6Gt3	Vasche di ritenuta dei reflui fognari	via per Arconate	PUBBLICA	113.151	
			TOTALE	161.510	
			TOTALE IMPIANTI TECNOLOGICI	168.458	
VERDE					
6Va1	Verde urbano "Campone"	via Motta ang. via Canton Santo Magenta	PUBBLICA	9.3601.153	
6Va2	Giardino Pubblico "Parco Gorletta"	via Canton Santo	PUBBLICA	10.528	
6Va3	Parco Pubblico "Brando Parco"	via Motta, via Cooperazione, via Abbiategrasso	PUBBLICA	4.355	
6Va4	Parco "Fratelli di Dio"	via S. Carlo angolo via Canton Santo	PUBBLICA	3.028	
6Va5	Giardino Pubblico "Parco Campone"	Via Motta/via Canton Santo/via Magenta	PUBBLICA	1.20610.350	
6Va6	Verde Urbano	viale Boccaccio	PUBBLICA	2.264	
6Va7	Verde Urbano	Piazzale Don A. Bossi	PUBBLICA	4.171	
6Va8	Verde Urbano	viale Toscana	PUBBLICA	905	area acquisita con piano attuativo
6Va9	Verde urbano	via Magenta	PUBBLICA	16.16916.014	Sono previsti orti urbani
6Va10	Verde urbanoParco "XXIV Maggio"	via XXIV Maggio	PUBBLICA	4.5053.470	area acquisita con piano attuativo
6Va11	Verde urbano	via Chisimaio	PUBBLICA	246	area acquisita con piano attuativo
6Va12	Verde urbano	via Cardinal Simone	PUBBLICA	1.100	
6Va13	Verde Urbano	via Magenta	PUBBLICA	268	area acquisita con piano attuativo
6Va14	Verde Urbano	via Parco Alto Milanese	PUBBLICA	421	area acquisita con piano attuativo
			TOTALE	67.82658.273	
MOBILITA' E PARCHEGGI					
PARCHEGGI					
6P1	Mercato e Parcheggio Pubblico	via Madonna del Monte	PUBBLICA	3.3463.843	
6P2	Parcheggio Pubblico	via XXIV Maggio	PUBBLICA	1.889	
6P3	Parcheggio Pubblico	via Chisimaio	PUBBLICA	5552	area acquisita con piano attuativo
6P4	Parcheggio Pubblico	viale Toscana 1	PUBBLICA	1.429582	area acquisita con piano attuativo
6P5	Parcheggio Pubblico	viale Toscana 2	PUBBLICA	4.119	area acquisita con piano attuativo
6P6	Parcheggio Pubblico	via Parco Alto Milanese	PUBBLICA	1.004676	
6P7	Parcheggio Pubblico	via F.lli Di Dio	PUBBLICA	875	
6P8	Parcheggio Pubblico	viale Toscana 3	PUBBLICA	5701.401	area acquisita con piano attuativo
6P9	Parcheggio Pubblico	via Magenta	PUBBLICA	1.125812	area acquisita con PEEP
6P10	Parcheggio Pubblico	via Magenta ang. via F.lli Di Dio	PUBBLICA	1.9081.895	
6P11	Parcheggio Pubblico	via XXIV Maggio	PUBBLICA	2.408	
			TOTALE	16.81619.055	
			TOTALE COMPLESSIVO QUARTIERE BORSANO	366.415380.118	

QUARTIERE MADONNA REGINA					
CODICE IDENTIFICATIVO	DENOMINAZIONE SERVIZIO	INDIRIZZO	PROPRIETA'	SUPERFICIE SERVIZIO	NOTE
SERVIZI PER L'ISTRUZIONE					
SERVIZI PER L'ISTRUZIONE OBBLIGATORIA					
7Ib1	Scuola primaria "G. Pascoli"	via Samarate, 110	PUBBLICA	16.538	
7Ib2	Scuola dell'infanzia "Collodi" e Asilo Nido Giannina Tosi	via Bonsignora	PUBBLICA	7.462	
			TOTALE	24.000	
SERVIZI SANITARI E SOCIO-ASSISTENZIALI					
SANITARI					
7As1	Farmacia Paroni	via Lonate Pozzolo, 33	PRIVATA		
			TOTALE	0	
SERVIZI CULTURALI, ESPOSITIVI, PER LO SPORT E IL TEMPO LIBERO					
SPORTIVI					
7Ts1	Polisportiva San Marco	via Favara, 30	PRIVATA	8.4109,047	campo calcio
			TOTALE	8.4109,047	
ISTITUZIONI RELIGIOSE					
CHIESE					
7Rc1	Parrocchia ed oratorio Santa Maria Regina	via Favara, 30	PRIVATA	15.736	
			TOTALE	15.736	
SERVIZI GENERALI E IMPIANTI TECNOLOGICI					
SERVIZI CIMITERIALI					
7Gc1	Cimitero Principale	via Lonate, 2	PUBBLICA	94.52794,353	
			TOTALE	94.52794,353	
IMPIANTI TECNOLOGICI.)					
7Gt1	Impianto di derivazione gas	via Malpighi	PRIVATA DI USO PUBBLICO	458	
7Gt2	Deposito Mezzi Agesp	via Canale	PUBBLICA	4.717	deposito mezzi pubblici STIE Agesp
7Gt3	Deposito Agesp	via Sammarate	PRIVATA DI USO PUBBLICO	5.799	deposito mezzi pubblici STIE
7Gt4	Canile Municipale	via Canale	PUBBLICA	1.667	
			TOTALE	12.641	
			TOTALE IMPIANTI TECNOLOGICI	107.169106,994	
VERDE					
7Va1	Verde Urbano	via Favara	PUBBLICA	9.7449,396	
7Va2	Verde urbano	via Samarate	PUBBLICA	4.9274,842	
7Va3	Verde Urbano	via Corbetta	PUBBLICA	1.432932	area acquisita con piano attuativo
7Va4	Giardino Pubblico "Parco delle Rimembranze"	viale Rimembranze, via XV Giugno	PUBBLICA	13.67319,094	
7Va5	Verde Urbano	via del Chisso	PUBBLICA	6.7346,394	
7Va6	Verde Urbano	via Corbetta	PUBBLICA	2.907	
			TOTALE	39.41840,658	
MOBILITA' E PARCHEGGI					
PARCHEGGI					
7P1	Parcheggio Pubblico	via Siracusa	PUBBLICA	1.4431,643	
7P2	Parcheggio cimitero principale	via Favara	PUBBLICA	1.701	
7P3	Parcheggio Pubblico	via Bevilacqua	PUBBLICA	214253	area acquisita con piano attuativo
7P4	Parcheggio Pubblico	via Lonate Pozzolo	PUBBLICA	554	
7P5	Parcheggio Pubblico	piazzale Don Brivio	PUBBLICA	1.5221,308	
7P6	Parcheggio Pubblico	via Guanella	PUBBLICA	393	
7P7	Parcheggio Pubblico	via Canale	PUBBLICA	3.000	
7P8	Parcheggio Pubblico	via Samarate	PUBBLICA	1.7601,603	
7P9	Parcheggio Pubblico	via del Chisso	PUBBLICA	201	
7P10	Parcheggio Pubblico	via Bonsignora	PUBBLICA	1.076	
7P11	Parcheggio Pubblico	via Favara	PUBBLICA	324379	area acquisita con piano attuativo
7P12	Parcheggio Pubblico	via Favara	PUBBLICA	1.598	
7P13	Parcheggio Pubblico	via Ruffini	PUBBLICA	2.245	
7P14	Parcheggio Pubblico	via Favara	PUBBLICA	191	
7P15	Parcheggio Pubblico	via Corbetta	PUBBLICA	570	area acquisita con piano attuativo
7P16	Parcheggio Pubblico	via Palestr, viale Togliatti	PUBBLICA	2.755	area acquisita con piano attuativo
			TOTALE	12.19616,473	
			TOTALE COMPLESSIVO QUARTIERE MADONNA REGINA	206.919212,908	

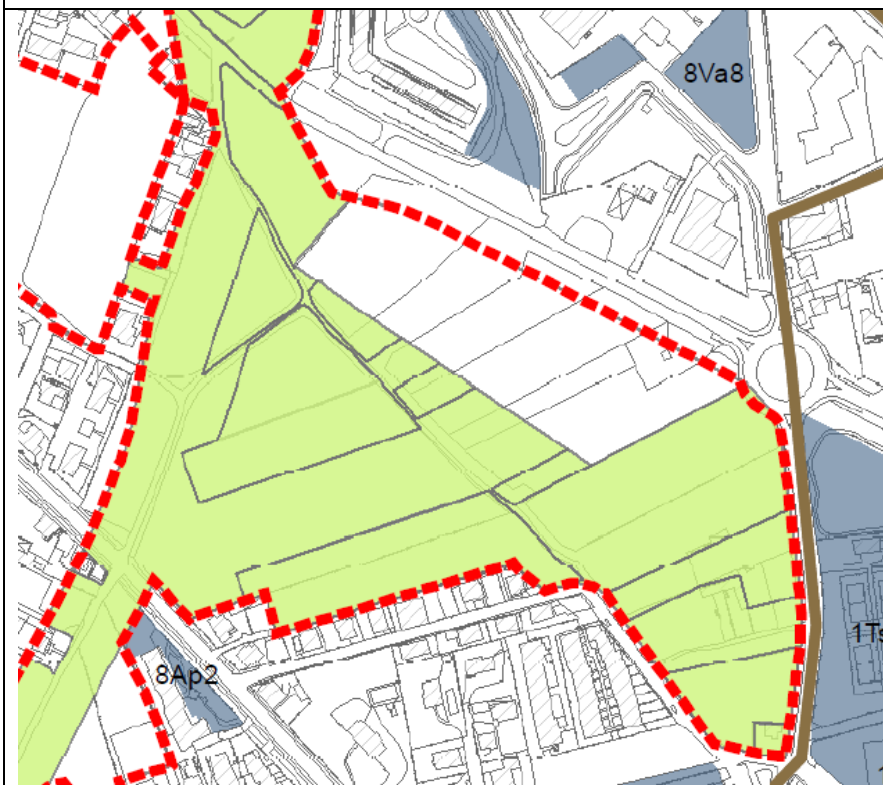
QUARTIERE BEATA GIULIANA					
CODICE IDENTIFICATIVO	DENOMINAZIONE SERVIZIO	INDIRIZZO	PROPRIETA'	SUPERFICIE SERVIZIO	NOTE
SERVIZI PER L'ISTRUZIONE					
SERVIZI PER L'ISTRUZIONE OBBLIGATORIA					
8Ib1	Scuola dell'Infanzia "Beata Giuliana"	via Don Sturzo, 6	PRIVATA DI USO PUBBLICO	7.871	Paritaria convenzionata
8Ib2	Scuola Primaria "Beata Giuliana Puricelli"	via Minghetti, 20	PUBBLICA	6.547	
8Ib3	Poliplesso scolastico: Scuola dell'infanzia "G.Rodari" Scuola primaria "S Pertini", Scuola secondaria di primo grado "E. Fermi"	via Rossini, 115	PUBBLICA	38.119 39.208	Infanzia, Primaria, Secondaria di I
8Ib4	Scuola Primaria "Marco Polo"	via Azzimonti, 14	PUBBLICA	7.419	
			TOTALE	59.956 61.045	
SERVIZI PER L'ISTRUZIONE SUPERIORE					
8Is1	Istituto Tecnico Commerciale - I.T.C. "E. Tosi"	viale Stelvio, 173	PUBBLICA	26.503	Scuola secondaria di II
8Is2	ENAIIP - sede Busto Arsizio	viale Stelvio, 171	PRIVATA DI USO PUBBLICO	14.811	Scuola secondaria di II Centro di Formazione professionale
8Is3	ENAIIP - sede Busto Arsizio	viale Stelvio, 143	PUBBLICA PRIVATA DI USO PUBBLICO	6.070 6.001	Scuola secondaria di II Centro di Formazione professionale
			TOTALE	47.384 47.315	
			TOTALE SERVIZI PER L'ISTRUZIONE	107.240 108.360	
SERVIZI ISTITUZIONALI					
CASERME, GIUSTIZIA E SICUREZZA					
8Sc1	Caserma Vigili del Fuoco	Corso Sempione, 245	PUBBLICA	8.571	
			TOTALE	8.571	
ISTITUZIONE E UFFICI					
8SI1	Sede Uffici postali	via Meda	PRIVATA	105	porzione di edificio al P.T.
			TOTALE	105	
			TOTALE SERVIZI ISTITUZIONALI	8.676	
SERVIZI SANITARI E SOCIO-ASSISTENZIALI					
SANITARI					
8As1	Centro Medico e studio di Radiologia	viale Togliatti, 4	PRIVATA	1.103	
8As2	Laboratorio analisi mediche e centro medico	via Stelvio, 125	PRIVATA	1.589 1.525	
8As3	Farmacia del Corso	corso Italia, 72	PRIVATA		
8As4	Farmacia Beata Giuliana	via Sella, 126	PRIVATA		
8As4	Farmacia del Corso	corso Italia, 72	PRIVATA		
			TOTALE	2.692 2.628	
ASSISTENZIALI					
8Ap1	Asilo nido "Rossini" (comunale) Centro Prima infanzia	via Salgari	PRIVATA DI USO PUBBLICO PUBBLICO	6.148	
8Ap2	Asilo nido "Happy Child - La tana dell'orsetto" - Camminiamo insieme piccoli passi	viale Stelvio, 69	PRIVATA	3.414 255	Struttura accreditata - Collocata al piano terra
8Ap3	Asilo nido "L'isola che c'è" (accreditato)	viale Stelvio, 31/bis	PRIVATA	476	Struttura accreditata
8Ap4	Comunità "Marco Riva"	via Vesuvio, 24	PRIVATA DI USO PUBBLICO	13.081	
			TOTALE	29.118 19.484	
			TOTALE SERVIZI SOCIO-ASSISTENZIALI	25.810 22.112	
SERVIZI CULTURALI, ESPOSITIVI, PER LO SPORT E IL TEMPO LIBERO					
SPORTIVI					
8Ts1	Campo Sportivo "G.S.B.G. Beata Giuliana"	via Cascina dei Poveri, 2	PRIVATA DI USO PUBBLICO	8.738	campo calcio
8Ts1 -prog	Campus Sportivo Beata Giuliana	Corso Sempione, Minghetti, Stelvio	PUBBLICA	50.000	Palaghiaccio, 3 campi polifunzionali, campo calcio, spogliatoi, area verde attrezzata,
8Ts2	Impianto sportivo comunale	via Rossini angolo via di Vittorio	PUBBLICA	6.696	campo calcio
8Ts3	Impianto polisportivo comunale Palestra complesso scolastico S. Pertini	via Rossini angolo via Corelli	PUBBLICA	22.787 21.446	Campo calcio, pista atletica, calcetto e basket
			TOTALE	88.221 36.880	
ISTITUZIONI RELIGIOSE					
CHIESE					
8Rc1	Chiesa e oratorio SS. Redentore	via G. D'Arezzo, 18/4 via G. Rodari, 25	PRIVATA	11.532	
8Rc2	Chiesa della Madonna in Veroncora Istituzioni religiose	via Vespri Siciliani	PRIVATA	842 805	
8Rc3	Chiesa di San Bernardino	via Cascina dei Poveri	PUBBLICA	154 223	
			TOTALE	12.525 12.560	
IMMOBILI E STRUTTURE PER ATTIVITA' VARIE (sale, oratori, etc....)					
8Ro1	Chiesa di S. Luigi e B. Giuliana - Oratorio di San Luigi	p.le Beata Giuliana, 4	PRIVATA	9.974 10.420	
8Ro2	Istituzioni religiose Oratorio di San Giuseppe	viale Stelvio, 12	PRIVATA	3.290 3.152	
			TOTALE	13.264 13.572	
			TOTALE ISTITUZIONI RELIGIOSE	25.789 26.132	
SERVIZI GENERALI E IMPIANTI TECNOLOGICI					
IMPIANTI TECNOLOGICI.)					
8Gt1	Centrale Telecom	via Savona	PRIVATA DI USO PUBBLICO	5.920	ex centrale Telecom
8Gt2	Pozzo di emungimento acqua potabile	via De Pretis	PRIVATA DI USO PUBBLICO	522	
8Gt3	Centrale Elettrica	via Comalone	PRIVATA DI USO PUBBLICO	7.741	
8Gt4	Pozzo di emungimento acqua potabile	via Bettolo, via della Vite	PRIVATA DI USO PUBBLICO	659	
8Gt5	Cabina di derivazione gas	via della Vite	PRIVATA DI USO PUBBLICO	1.301	
			TOTALE	16.144	
VERDE					
8Va1	Giardino Pubblico	via Q. Sella, via San Candido	PUBBLICA	1.813	area acquisita con piano attuativo
8Va2	Giardino Pubblico "Parco Belloli"	via Don Mario Belloli	PUBBLICA	13.842 9.137	
8Va3	Giardino Pubblico "Parco Pastore" (attrezzato)	via Pastore, via Di Vittorio	PUBBLICA	13.836	
8Va4	Verde Urbano	via Rossini, via Salgari	PUBBLICA	8.927 7.291	
8Va5	Giardino Pubblico	via Rossini	PUBBLICA	7.993 8.504	
8Va6	Verde urbano	piazzale Beata Giuliana	PUBBLICA	3.407 2.928	
8Va7	Verde Urbano	viale Trentino	PUBBLICA	3.133	
8Va8	Verde urbano a servizio della zona industriale del Sempione	via Monte Tre Croci	PUBBLICA	11.023	aree acquisite con piano attuativo
8Va9	Verde Urbano "Parco Pastore"	via Pastore	PUBBLICA	13.124	

8Va10	Verde Urbano	via Azzimonti	PUBBLICA	784 936	
8Va11	Verde Urbano	viale Stelvio	PUBBLICA	1.544	
			TOTALE	77.898 73.269	
MOBILITA' E PARCHEGGI					
PARCHEGGI					
8P1	Parcheggio Pubblico	via Belloli, via Rossini	PUBBLICA	1.664	
8P2	Parcheggio Pubblico	via Q. Sella	PUBBLICA	295	area acquisita con piano attuativo
8P3	Parcheggio Pubblico	via Salgari	PUBBLICA	335	
8P4	Parcheggio Pubblico	piazzale Beata Giuliana	PUBBLICA	2.326	
8P5	Parcheggio Pubblico	via G. Pastore	PUBBLICA	630	
8P6	Parcheggio Pubblico	via De Pretis	PUBBLICA	937	
8P7	Parcheggio Pubblico	via G. di Vittorio	PUBBLICA	347	
8P8	Parcheggio Pubblico	via dei Villini	PUBBLICA	2.311	
8P9	Parcheggio Pubblico	via G. D'Arezzo	PUBBLICA	2.290	
8P10	Parcheggio Pubblico	viale Trentino	PRIVATO DI USO PUBBLICO	1.022	parcheggio privato di uso pubblico
8P11	Parcheggio Pubblico	via Azimonti	PUBBLICA	1.271 1.289	
8P12	Parcheggio Pubblico	via Belloli	PUBBLICA	261	
8P13	Parcheggio Pubblico	Via Cascina dei Poveri	PUBBLICA		
			TOTALE	13.428 13.707	
		TOTALE COMPLESSIVO QUARTIERE BEATA GIULIANA		313.302 305.280	

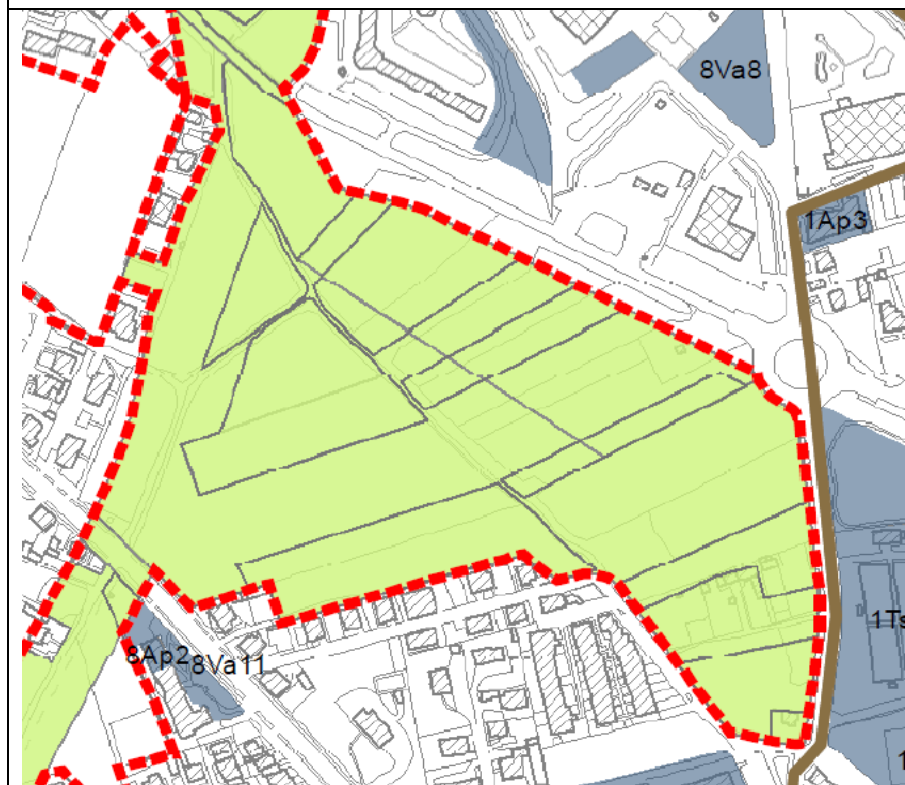
QUARTIERE SANT'ANNA					
CODICE IDENTIFICATIVO	DENOMINAZIONE SERVIZIO	INDIRIZZO	PROPRIETA'	SUPERFICIE SERVIZIO	NOTE
SERVIZI PER L'ISTRUZIONE					
SERVIZI PER L'ISTRUZIONE OBBLIGATORIA					
9Ib1	Scuola dell'Infanzia "Maria di Nazareth"	via G.B. Vico, 9	PUBBLICA	4.140	Infanzia - asilo nido
9Ib2	Scuola primaria "Sant'Anna" , Scuola secondaria di primo grado "Schweitzer"	via Comerio, 10	PUBBLICA	7.456	
			TOTALE	11.596	
SERVIZI ISTITUZIONALI					
CASERME, GIUSTIZIA E SICUREZZA					
9Sc1	Casa Circondariale	via Cassano Magnago, 102	PUBBLICA	83.653	
			TOTALE	83.653	
ISTITUZIONE E UFFICI					
9SI1	Sede INPS	piazzale Don M. Isidoro	PUBBLICA	478	
9SI12	Ufficio Postale	via Fogazzaro, 18	PRIVATA	167	porzione di edificio al P.T.
9SI22	Centro Tessile Cotoniere	piazza Sant'Anna 2	PRIVATA	7.006.245	servizi a sostegno aziende tessili
			TOTALE	7.646.412	
			TOTALE SERVIZI ISTITUZIONALI	94.29990.065	
SERVIZI SANITARI E SOCIO-ASSISTENZIALI					
SANITARI					
9As1	Farmacia Sant'Anna	via Comerio, 1	PRIVATA		
			TOTALE	0	
SERVIZI CULTURALI, ESPOSITIVI, PER LO SPORT E IL TEMPO LIBERO					
CULTURALI					
9Tc1	Malpensa Fiera	via XI Settembre	PUBBLICA	109.537	
			TOTALE	109.537	
SPORTIVI					
9Ts1	Island Fun Village	Via Romagnosi, 5	PRIVATA	27.304	Piscine, ristorante e discoteca
9Ts2	Impianto sportivo Sant'Anna	via E. Torricelli	PRIVATA	9.759	Campo calcio
9Ts3	Pro Patria Bustese Atletica "Le marmotte" Spazi polifunzionali di Sant'Anna	via Fucini	PRIVATA	1.394.797	sede polifunzionale
			TOTALE	38.54737.860	
			TOTALE SERVIZI CULTURALI, ESPOSITIVI PER LO SPORT E IL TEMPO LIBERO	147.994147.397	
ISTITUZIONI RELIGIOSE					
CHIESE					
9Rc1	Chiesa di Sant'Anna	piazza Sant'Anna, 1	PRIVATA	16.288	
			TOTALE	16.288	
SERVIZI GENERALI E IMPIANTI TECNOLOGICI					
IMPIANTI TECNOLOGICI.)					
9Gt1	Centrale Termica di S.Anna	via Stoppani	PRIVATA DI USO PUBBLICO	608	
9Gt2	Cabine derivazione Gas	via Piermarini	PRIVATA DI USO PUBBLICO	411	
9Gt3	Pozzo di emungimento acqua potabile	via Donatori del Sangue	PRIVATA DI USO PUBBLICO	562	
9Gt4	Pozzo di emungimento acqua potabile	via Donatori del Sangue	PRIVATA DI USO PUBBLICO	575819	
9Gt5	Pozzo di emungimento acqua potabile	via CasertaFerrè	PRIVATA DI USO PUBBLICO	130207	
			TOTALE	2.2852.607	
VERDE					
9Va1	Verde Urbano	via Cassano Magnago angolo via Cairate	PUBBLICA	7.457.2873	Con autorimessa pubblica in sottosuolo
9Va2	Verde Urbano	piazzale G. D'Annunzio	PUBBLICA	3.749	
9Va3	Verde Urbano	piazzale Vigorelli	PUBBLICA	2.297	
9Va4	Verde Urbano	via Cassano Magnago angolo via C. Rossi	PUBBLICA	784	
9Va5	Giardino Pubblico	via Comerio, via Giotto, via G.B. Vico	PUBBLICA	16.021	
9Va6	Giardino Pubblico "Parco Cascina Rossi"	via Cascina Rossi	PUBBLICA	4.314	
			TOTALE	24.61834.452	
MOBILITA' E PARCHEGGI					
PARCHEGGI					
9P1	Parcheggio pubblico	via Cassano Magnago	PUBBLICA	2.809	area acquisita con piano attuativo
9P2	Parcheggio pubblico	via Donatori del Sangue	PUBBLICA	230220	Parcheggio pubblico
9P3	Parcheggio privato	via XI Settembre	PRIVATO	14.040	Parcheggio di uso pubblico a servizio di Malpensa Fiere
			TOTALE	17.07917.069	
			TOTALE COMPLESSIVO QUARTIERE SANT'ANNA	221.159319.474	

SERVIZI DI PREVISIONE

Elaborato B.4 - Vigente



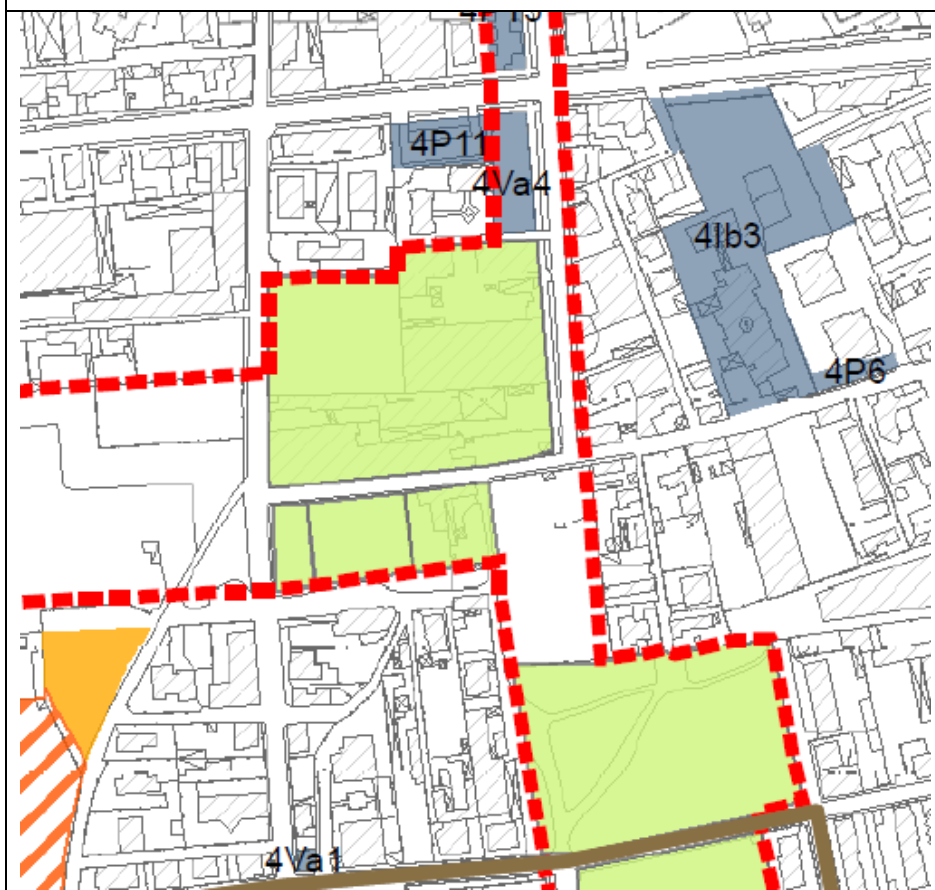
Elaborato B.4 - Variante



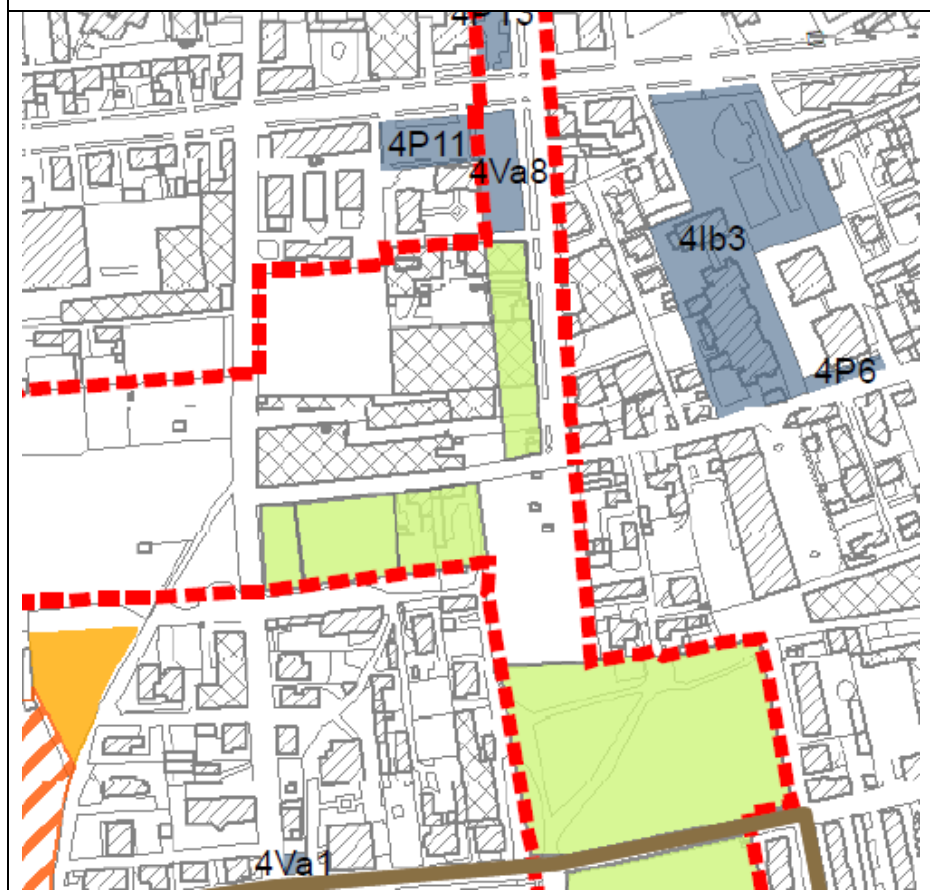
Elaborato vigente difforme al D.d.P.

Ex area di trasformazione eliminata già in fase di approvazione P.G.T.

Elaborato B.4 - Vigente



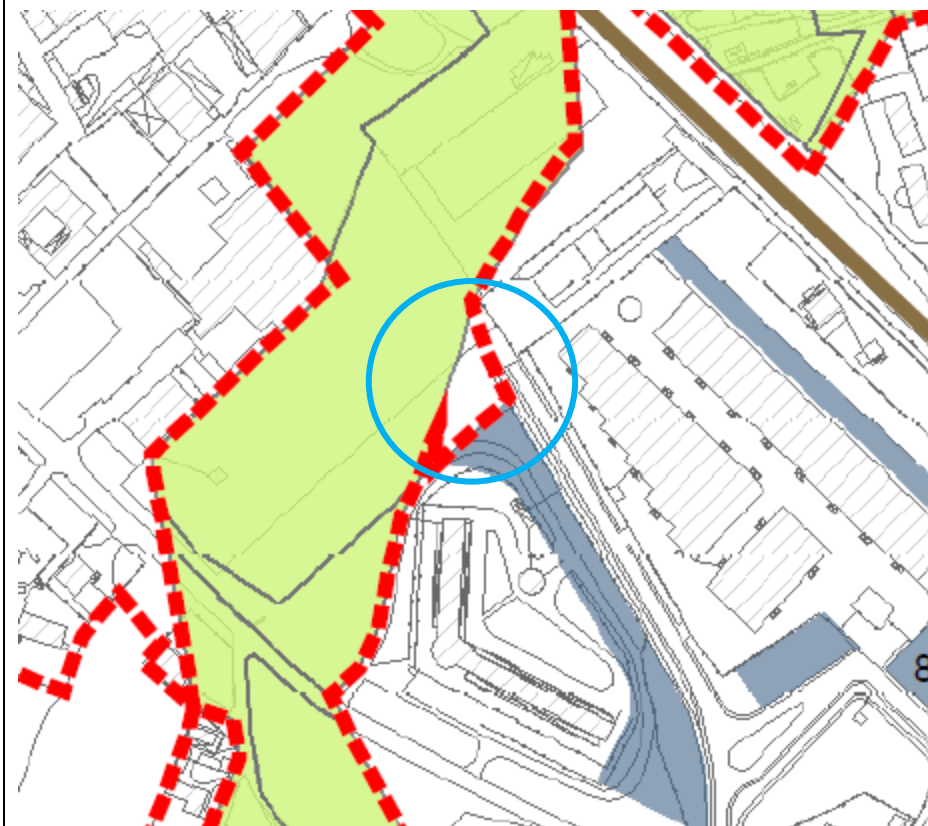
Elaborato B.4 - Variante



Elaborato vigente difforme al D.d.P.

Area già individuata come area di trasformazione (Tr2h) all'interno dell'Ambito di Trasformazione 2

Elaborato B.4 - Vigente

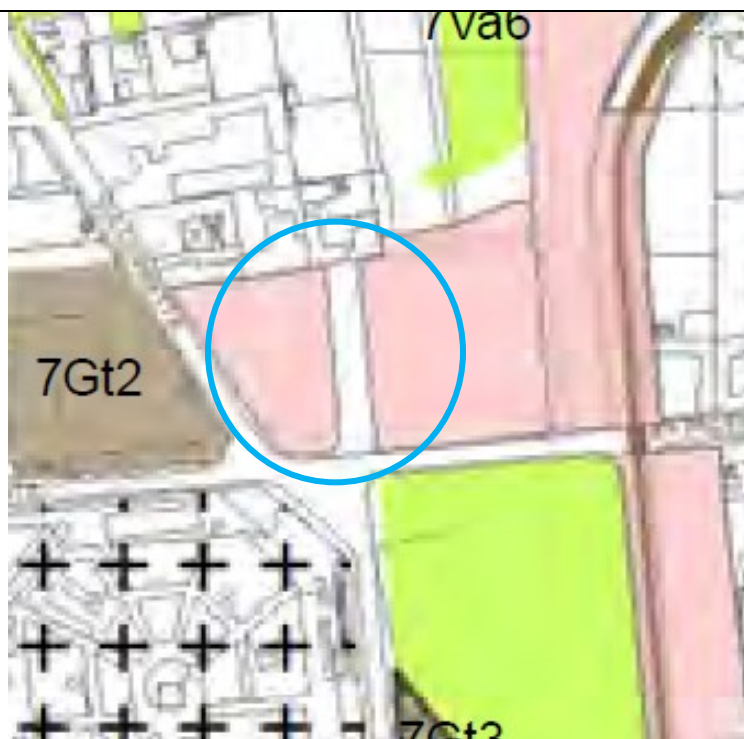


Elaborato B.4 - Variante

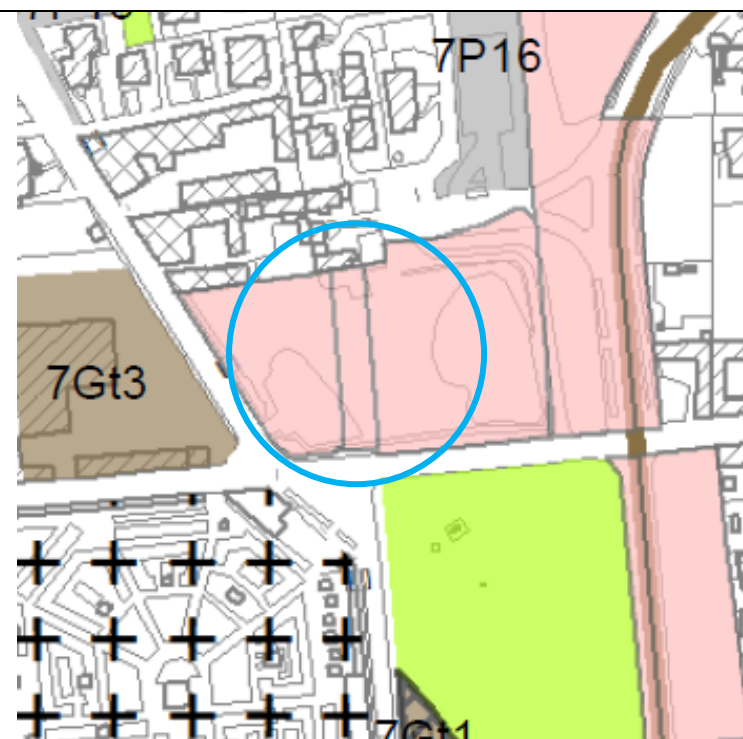


Errore grafico di retinatura

Elaborato B.3 - Vigente

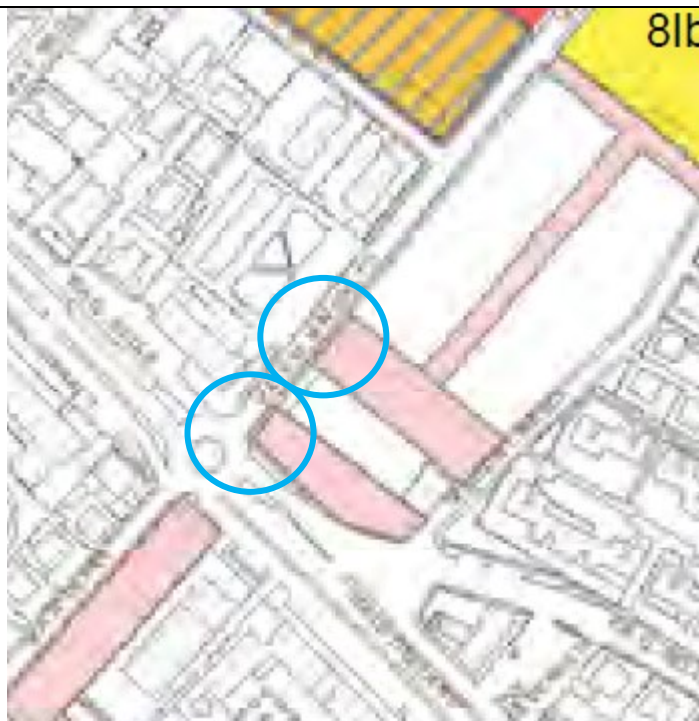


Elaborato B.3 - Variante

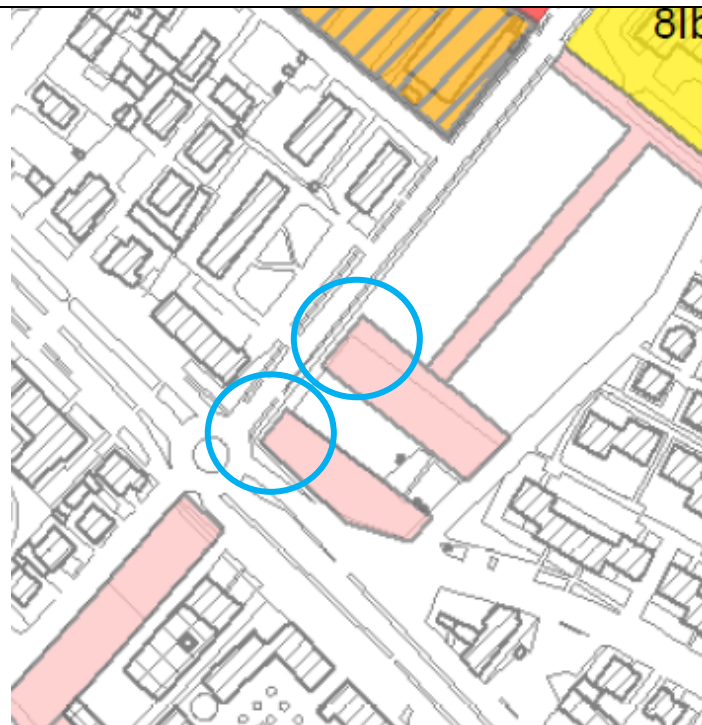


Errore grafico di retinatura - area difforme allo stato di fatto delle proprietà

Elaborato B.3 - Vigente



Elaborato B.3 - Variante

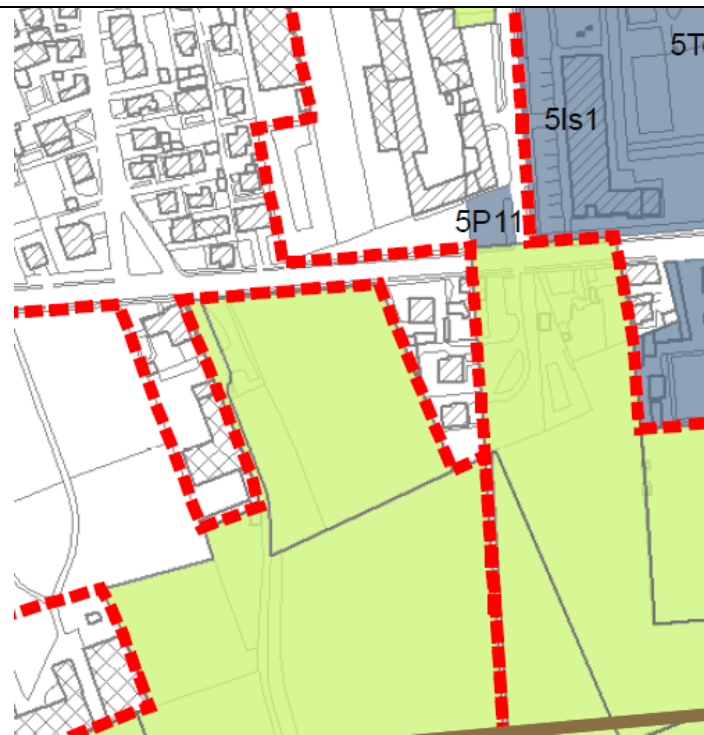


Errore grafico di retinatura - area difforme allo stato di fatto delle proprietà

Elaborato B.4 - Vigente

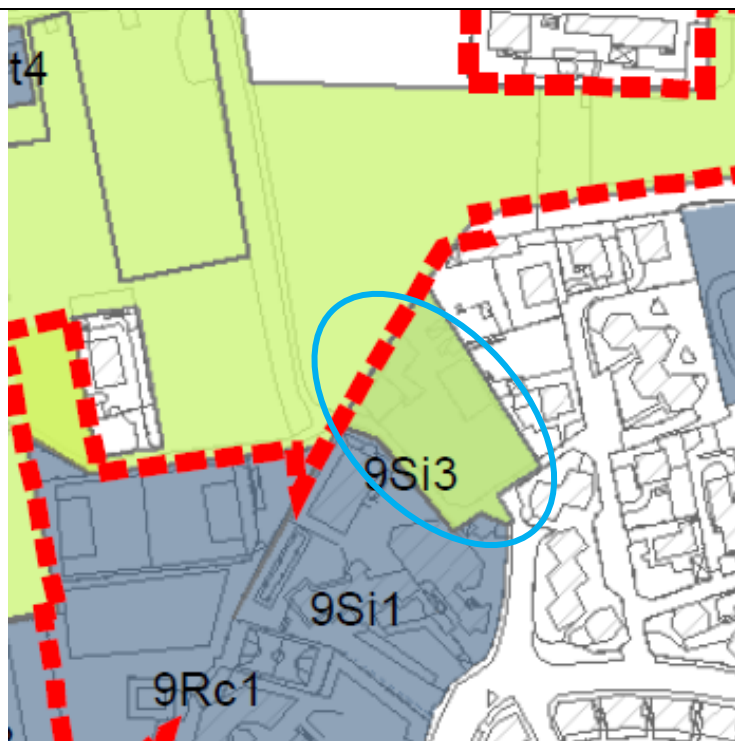


Elaborato B.4 - Variante

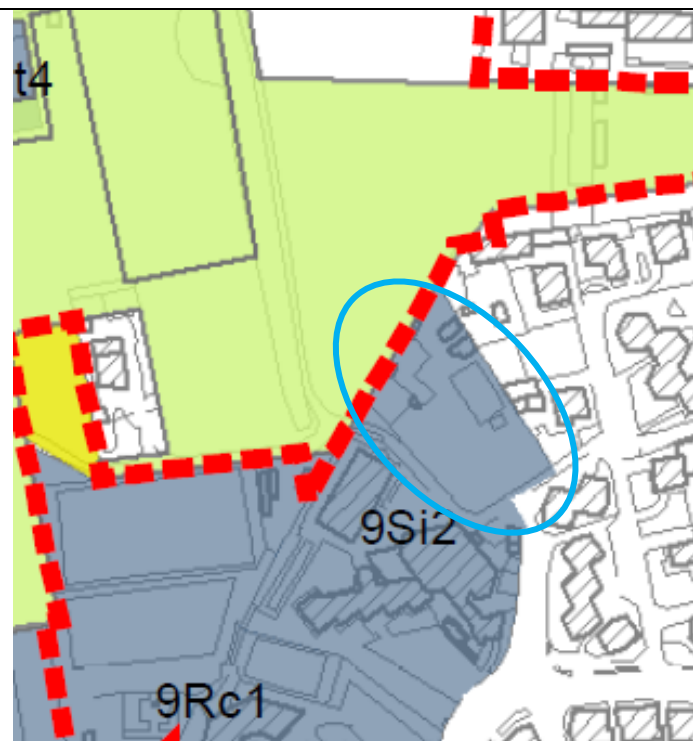


Elaborato vigente difforme al D.d.P. e alla tavola B.5 del P.d.S.

Elaborato B.4 - Vigente



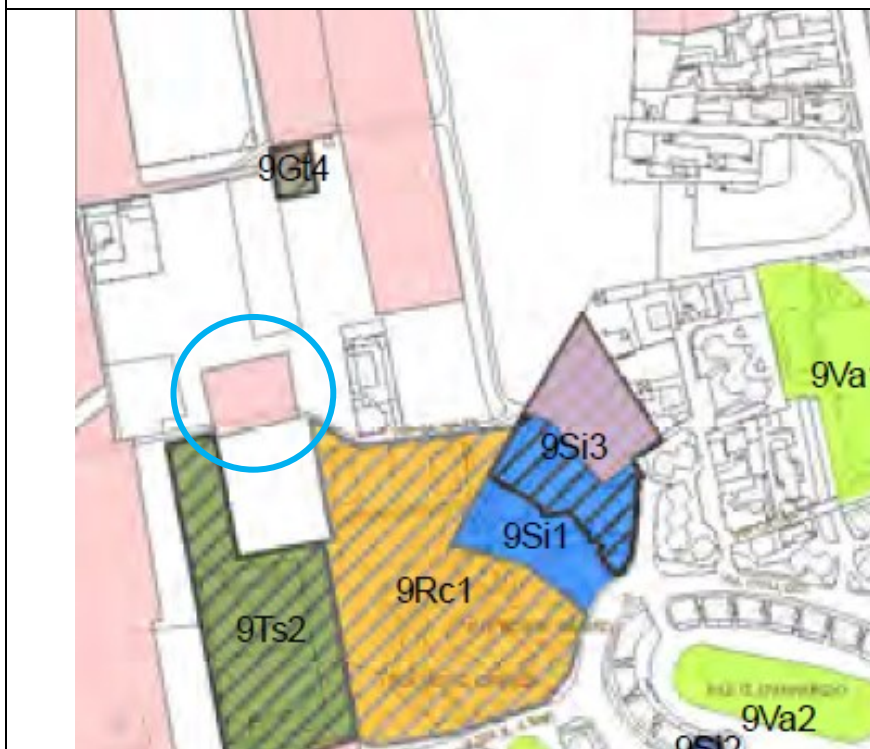
Elaborato B.4 - Variante



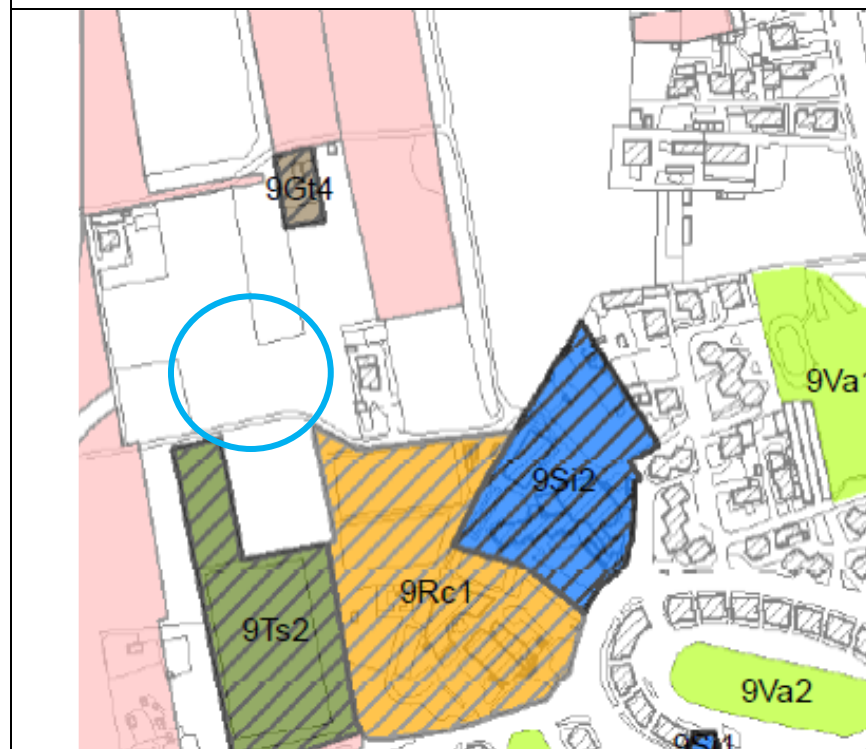
Elaborato vigente difforme al D.d.P.

Perimetro ambito già modificato in fase di approvazione P.G.T

Elaborato B.3 - Vigente



Elaborato B.3 - Variante



Errore grafico di retinatura - area difforme allo stato di fatto delle proprietà

Elaborato B.5 - Vigente



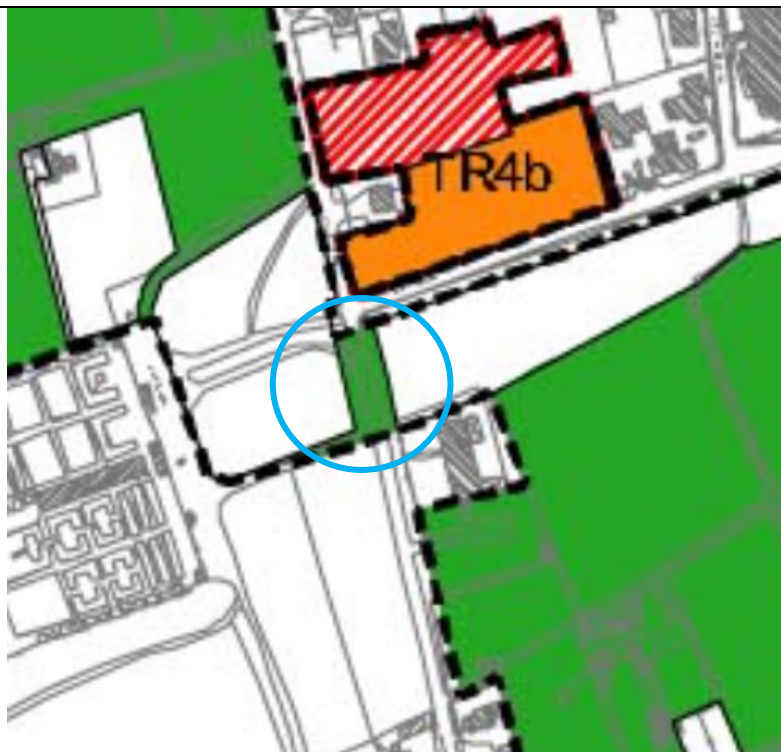
Elaborato B.5 - Variante



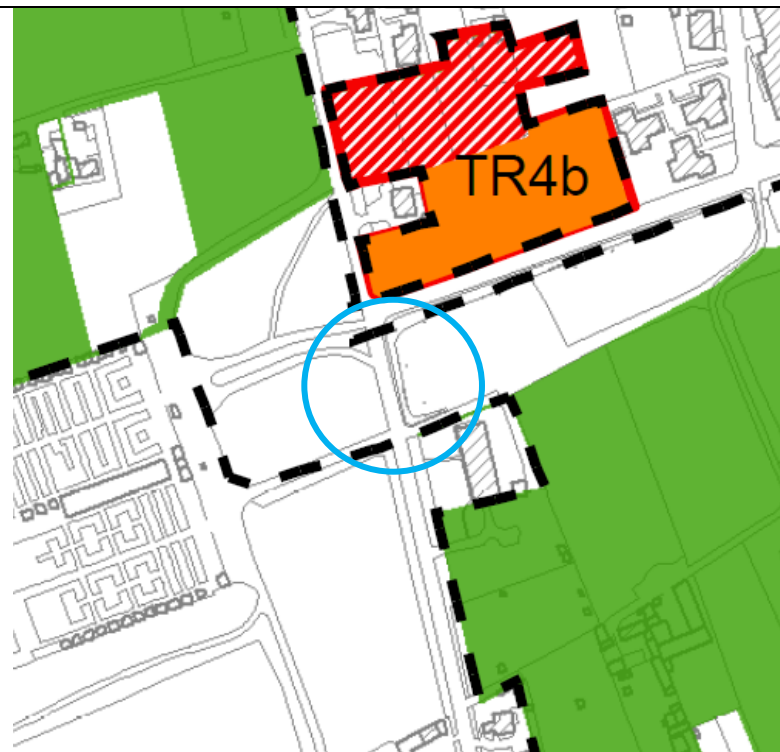
Elaborato vigente difforme al D.d.P.

Area già modificata in fase di approvazione P.G.T

Elaborato B.5 - Vigente

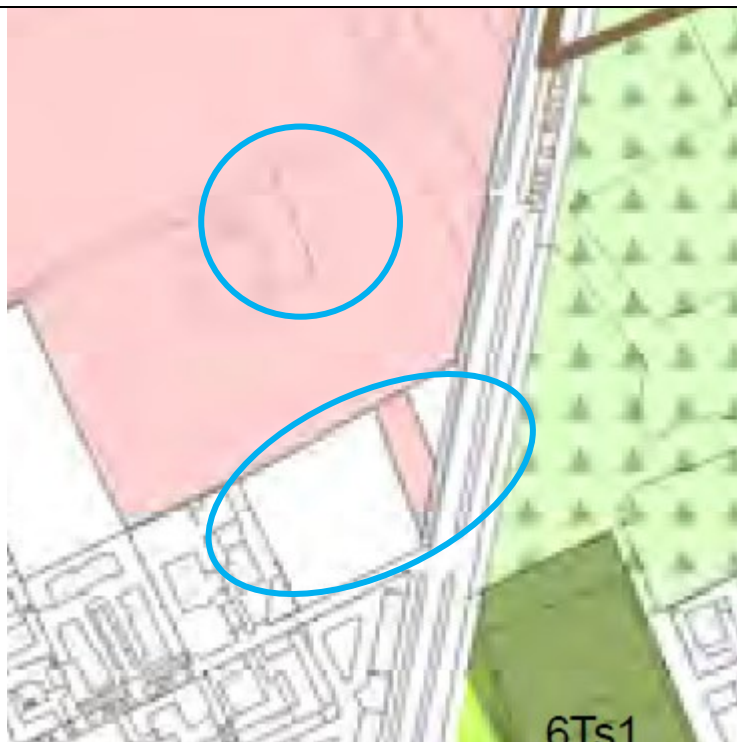


Elaborato B.5 - Variante

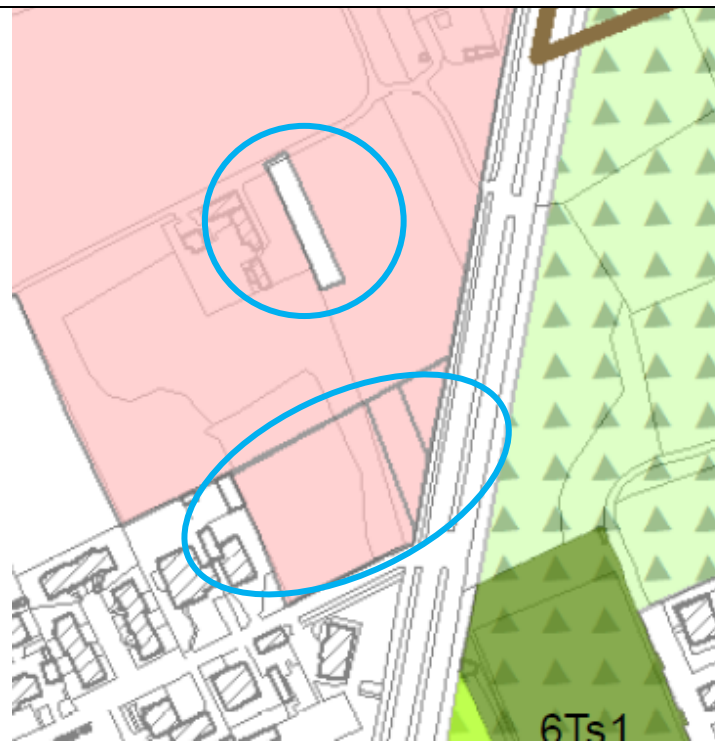


Area a sede stradale esistente già di proprietà

Elaborato B.3 - Vigente



Elaborato B.3 - Variante

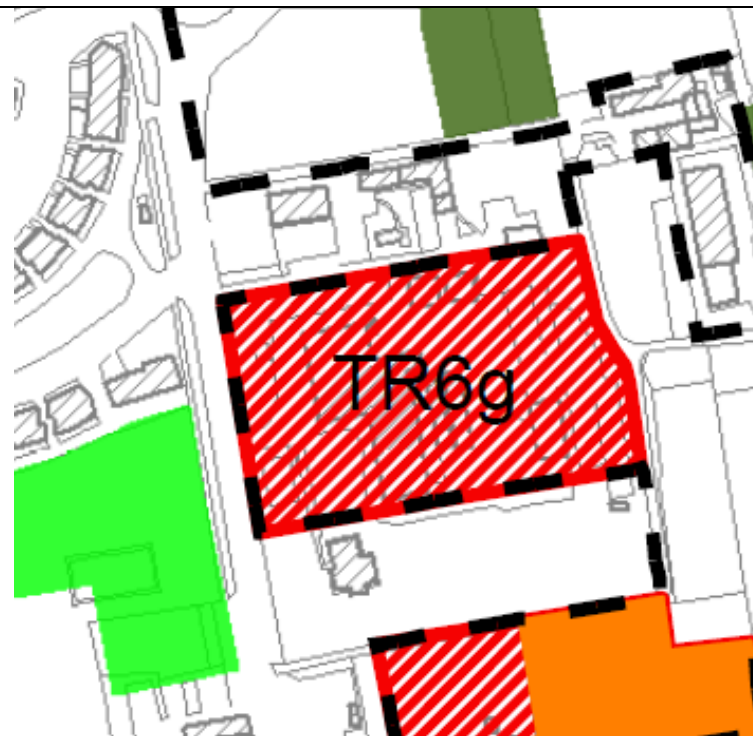


Errore grafico di retinatura - area difforme allo stato di fatto delle proprietà e agli elaborati del D.d.P.

Elaborato B.5 - Vigente



Elaborato B.5 - Variante



Nome errato dell'area di trasformazione

Elaborato B.3 - Vigente

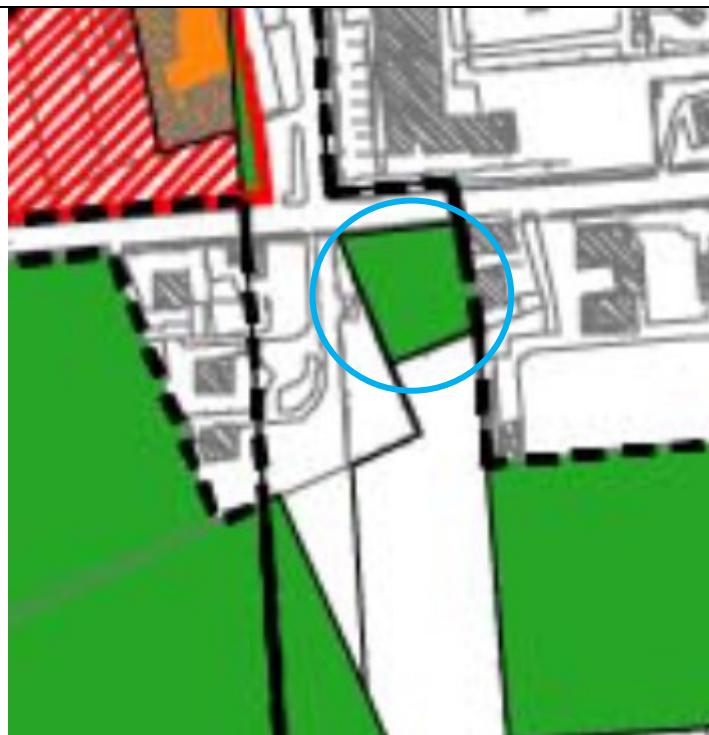


Elaborato B.3 - Variante



Errore grafico di retinatura - area difforme allo stato di fatto delle proprietà

Elaborato B.5 - Vigente

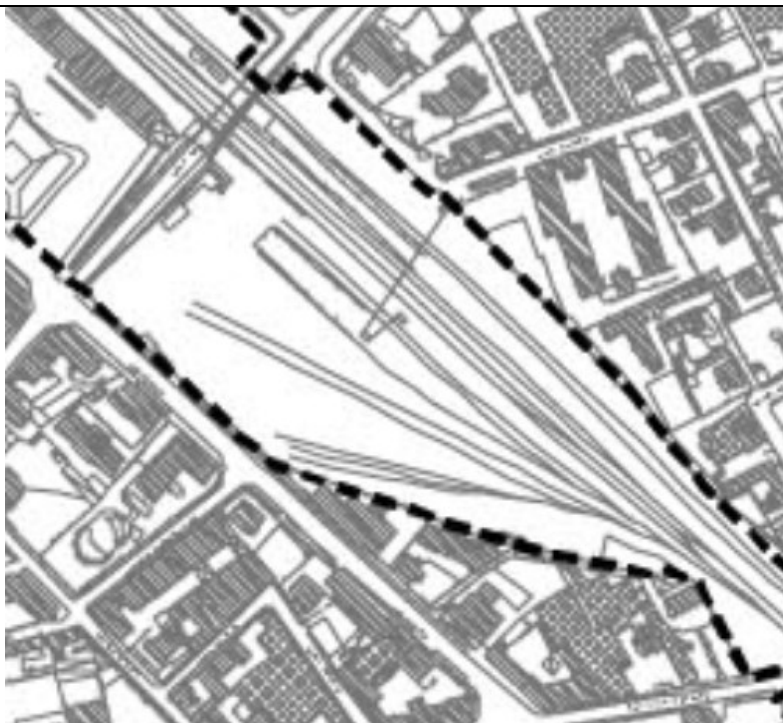


Elaborato B.5 - Variante

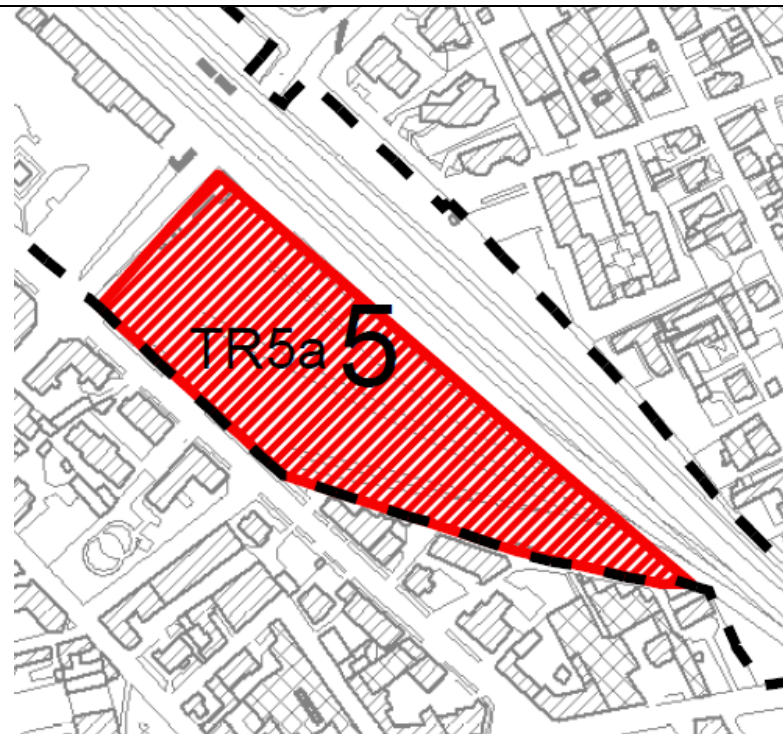


Elaborato vigente difforme alla tavola B.3 del P.d.S.

Elaborato B.5 - Vigente



Elaborato B.5 - Variante

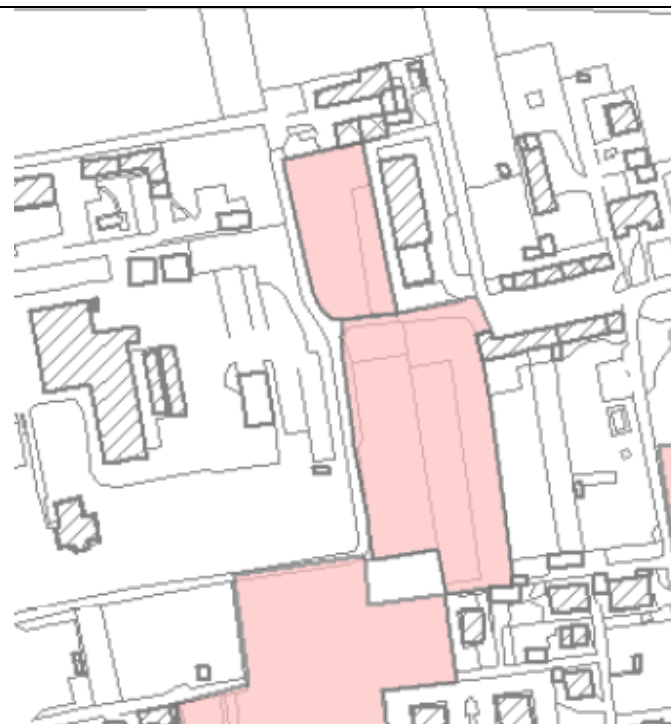


Elaborato vigente difforme agli elaborati del D.d.P.

Elaborato B.3 - Vigente



Elaborato B.3 - Variante



Errore grafico di retinatura - area difforme allo stato di fatto delle proprietà